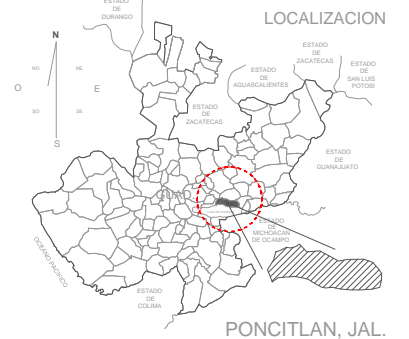
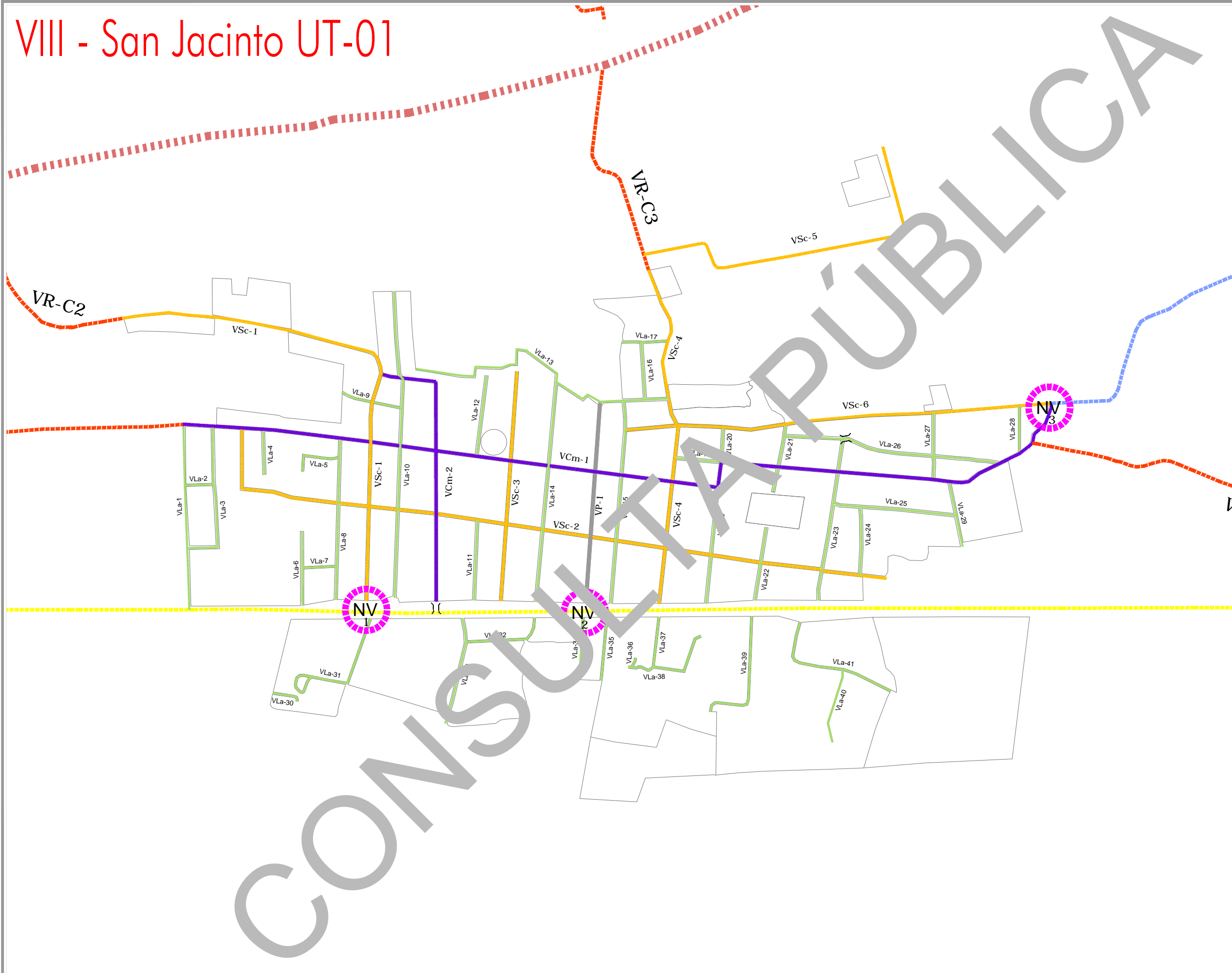


VIII - San Jacinto UT-01



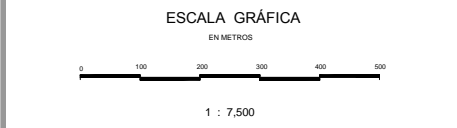
PROGRAMA MUNICIPAL DE DESARROLLO URBANO

MUNICIPIO DE PONCITLAN, JAL.

SIMBOLOGÍA

LIMITES	AREAS URBANAS
LIMITE DEL AREA DE ESTUDIO	CASERIO DISPERSO
LIMITE DEL AREA DE APLICACION	TRAZA URBANA
UNIDAD TERRITORIAL	
LIMITE MUNICIPAL	
ESTRUCTURA TERRITORIAL	
VIALIDAD REGIONAL TIPO A	
VIALIDAD REGIONAL TIPO B	
VIALIDAD REGIONAL TIPO C	
VIALIDAD COLECTORA	
VIALIDAD COLECTORA MENOR	
VIALIDAD PRINCIPAL	
VIALIDAD SUBCOLECTORA Tipo a	
VIALIDAD LOCAL	
NODO VIAL	
PUENTE	

PLANO:	NUM:
ESTRUCTURA VIAL	E3-8
	SEPTIEMBRE 2014



Elaboro:	Coordinación:
UTS Arquitectura Urbanismo & Territorio Sensible	Arq. Gabriel Perez Perez
	Equipo:
	Arq. Fco. Javier Alvarez Ramirez
	Arq. Ismael Martinez Morua