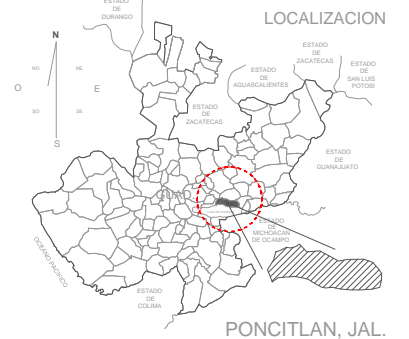
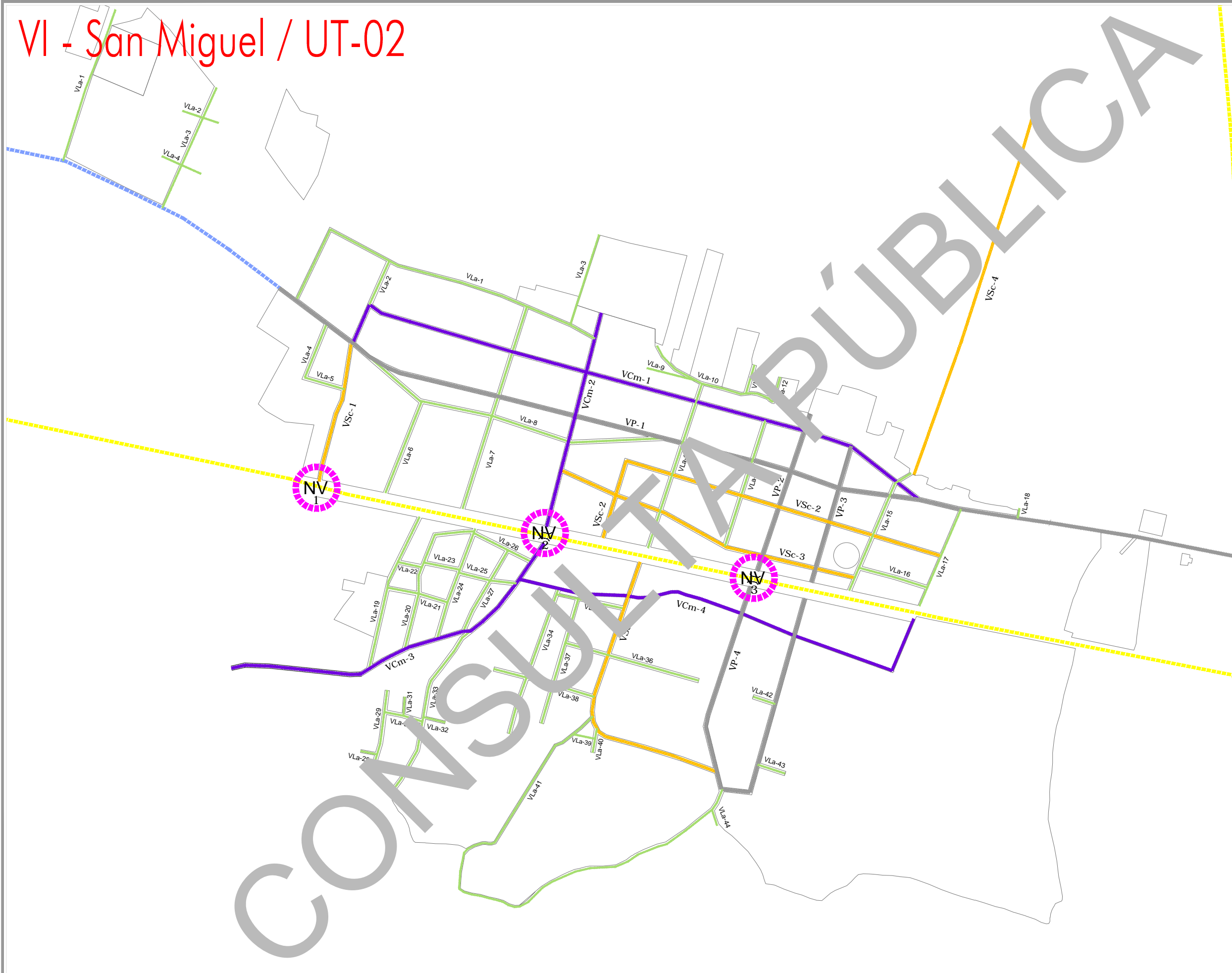


VI - San Miguel / UT-02



PROGRAMA MUNICIPAL DE DESARROLLO URBANO

MUNICIPIO DE PONCITLAN, JAL.

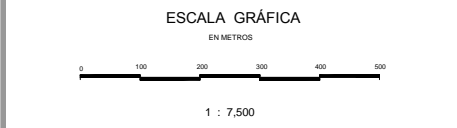
SIMBOLOGÍA

LIMITES	AREAS URBANAS
LIMITE DEL AREA DE ESTUDIO	CASERIO DISPERSO
LIMITE DEL AREA DE APLICACION	TRAZA URBANA
UNIDAD TERRITORIAL	
LIMITE MUNICIPAL	

ESTRUCTURA TERRITORIAL

VIALIDAD REGIONAL TIPO A
VIALIDAD REGIONAL TIPO B
VIALIDAD REGIONAL TIPO C
VIALIDAD COLECTORA
VIALIDAD COLECTORA MENOR
VIALIDAD PRINCIPAL
VIALIDAD SUBCOLECTORA Tipo a
VIALIDAD LOCAL
NODO VIAL
PUENTE

PLANO: ESTRUCTURA VIAL
 NUM: E3-6
 SEPTIEMBRE 2014



Elaboro: **UTS** Arquitectura
 Urbanismo & Territorio Sensible

Coordinación: Arq. Gabriel Perez Perez
 Equipo: Arq. Fco. Javier Alvarez Ramirez
 Arq. Ismael Martinez Morua