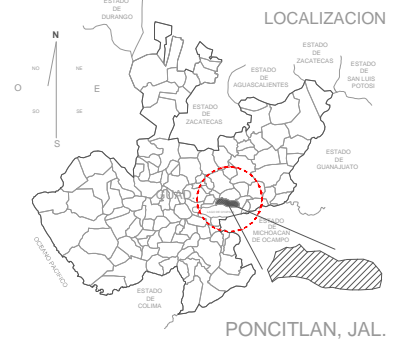
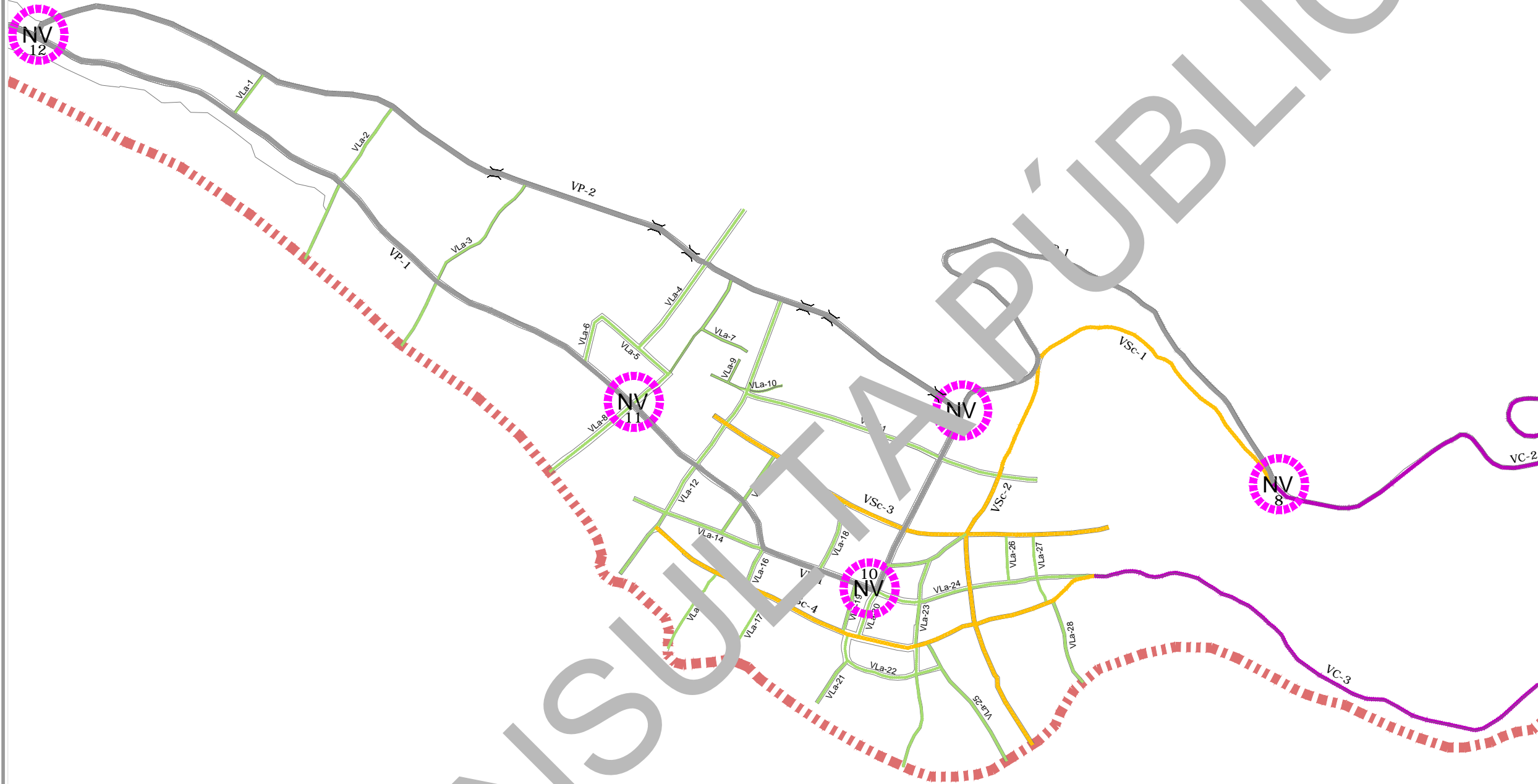


# IV - San Pedro Itzican / UT-07



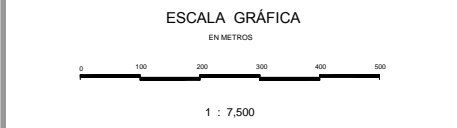
## PROGRAMA MUNICIPAL DE DESARROLLO URBANO

MUNICIPIO DE PONCITLAN, JAL.

**SIMBOLOGÍA**

<b>LIMITES</b>	<b>AREAS URBANAS</b>
LIMITE DEL AREA DE ESTUDIO	CASERIO DISPERSO
LIMITE DEL AREA DE APLICACION	TRAZA URBANA
UNIDAD TERRITORIAL	
LIMITE MUNICIPAL	
<b>ESTRUCTURA TERRITORIAL</b>	
VIALIDAD REGIONAL TIPO A	
VIALIDAD REGIONAL TIPO B	
VIALIDAD REGIONAL TIPO C	
VIALIDAD COLECTORA	
VIALIDAD COLECTORA MENOR	
VIALIDAD PRINCIPAL	
VIALIDAD SUBCOLECTORA Tipo a	
VIALIDAD LOCAL	
NODO VIAL	
PUENTE	

PLANO:	NUM:
ESTRUCTURA VIAL	E3-4
	SEPTIEMBRE 2014



Elaboro:	Coordinación:
<b>UTS</b> Arquitectura Urbanismo & Territorio Sensible	Arq. Gabriel Perez Perez
	Equipo:
	Arq. Fco. Javier Alvarez Ramirez
	Arq. Ismael Martinez Morua