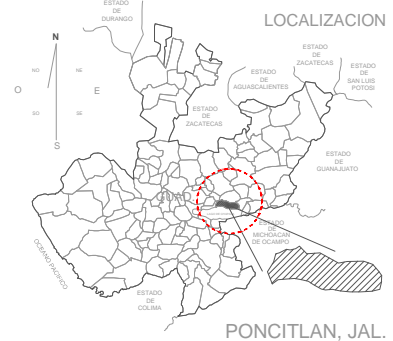
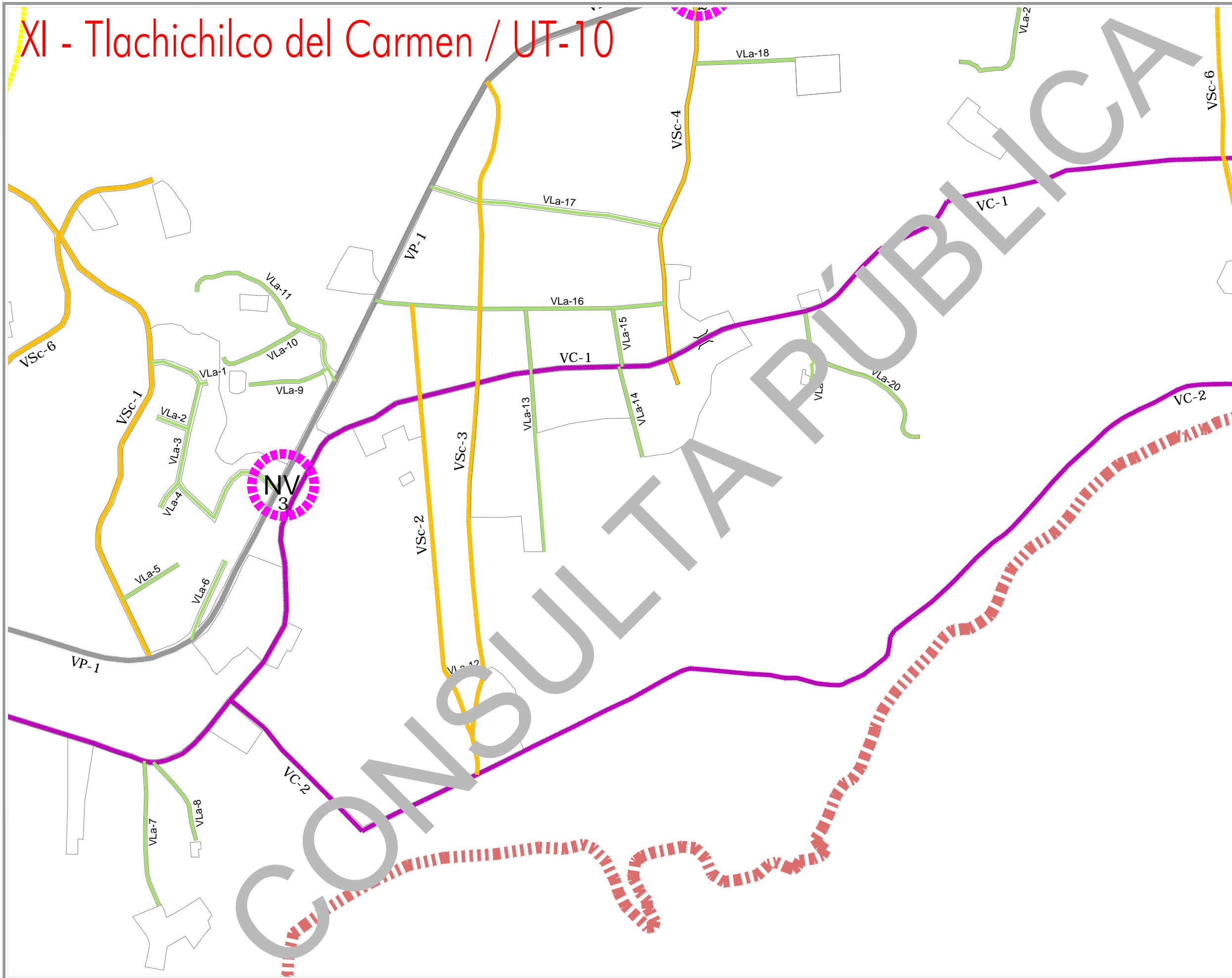


# XI - Tlachichilco del Carmen / UT-10

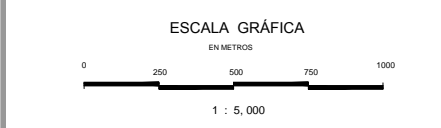


PROGRAMA MUNICIPAL DE DESARROLLO URBANO  
MUNICIPIO DE PONCITLAN, JAL.

**SIMBOLOGÍA**

<b>LIMITES</b>	<b>AREAS URBANAS</b>
<ul style="list-style-type: none"> <li>◻ LIMITE DEL AREA DE ESTUDIO</li> <li>◻ LIMITE DEL AREA DE APLICACION</li> <li>◻ UNIDAD TERRITORIAL</li> <li>◻ LIMITE MUNICIPAL</li> </ul>	<ul style="list-style-type: none"> <li>◻ CASERIO DISPERSO</li> <li>◻ TRAZA URBANA</li> </ul>
<b>ESTRUCTURA TERRITORIAL</b>	
<ul style="list-style-type: none"> <li>◻ VIALIDAD REGIONAL TIPO A</li> <li>◻ VIALIDAD REGIONAL TIPO B</li> <li>◻ VIALIDAD REGIONAL TIPO C</li> <li>◻ VIALIDAD COLECTORA</li> <li>◻ VIALIDAD COLECTORA MENOR</li> <li>◻ VIALIDAD PRINCIPAL</li> <li>◻ VIALIDAD SUBCOLECTORA Tipo a</li> <li>◻ VIALIDAD LOCAL</li> <li>◻ NODO VIAL</li> <li>◻ PUENTE</li> </ul>	

PLANO: ESTRUCTURA VIAL  
NUM: E3-11  
SEPTIEMBRE 2014



Elaboro: UTS Arquitectura  
Urbanismo & Territorio Sensible  
Coordinación: Arq. Gabriel Perez Perez  
Equipo: Arq. Fco. Javier Alvarez Ramirez, Arq. Ismael Martinez Morua