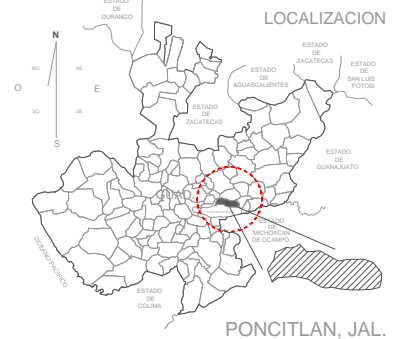
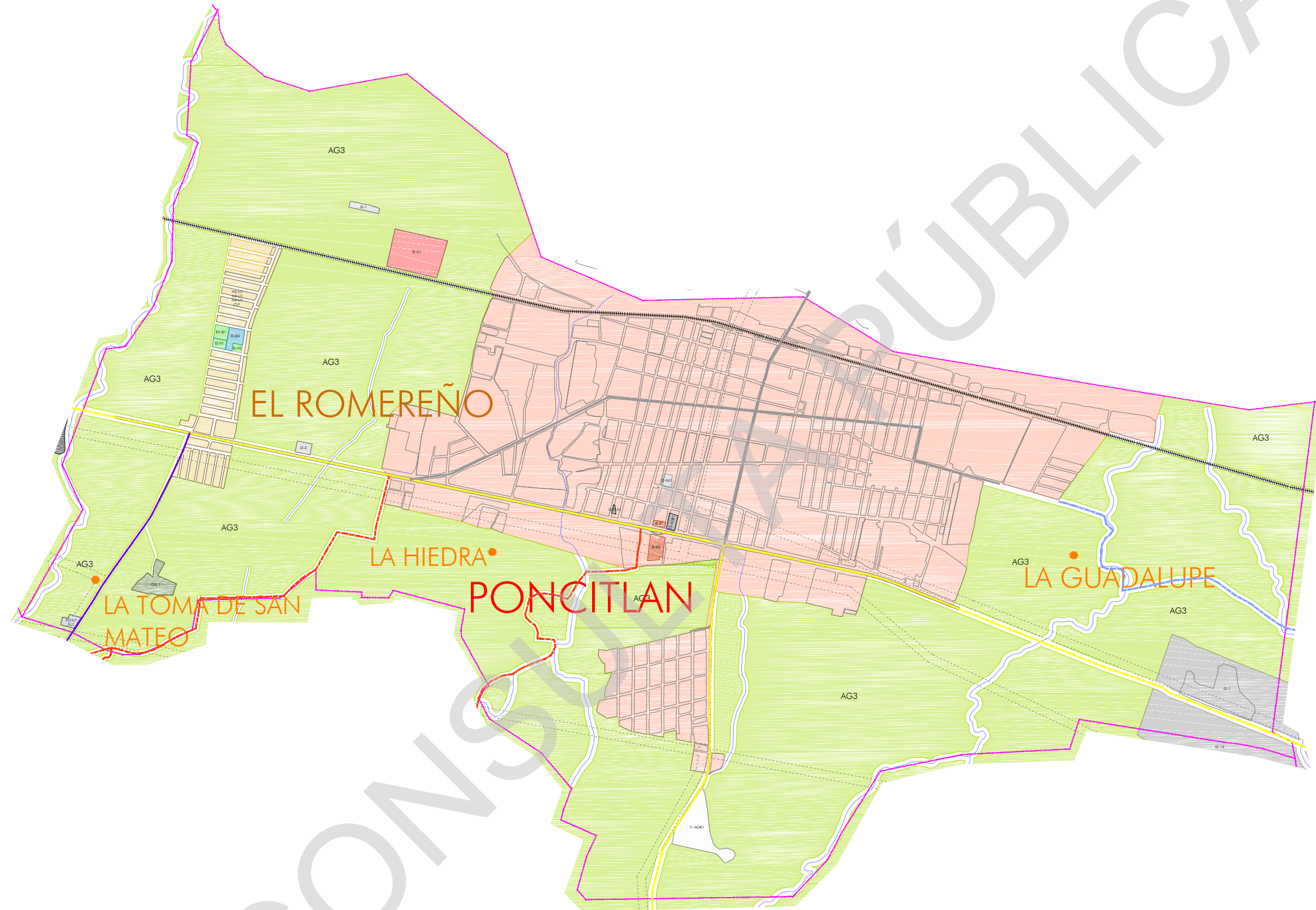


UT-3




PROGRAMA MUNICIPAL DE DESARROLLO URBANO

MUNICIPIO DE PONCITLAN, JAL.

SIMBOLOGÍA

<b>LIMITES</b>	<b>ÁREAS URBANAS</b>
<ul style="list-style-type: none"> <li>LIMITE DEL AREA DE ESTUDIO</li> <li>LIMITE DEL AREA DE APLICACION</li> <li>UNIDAD TERRITORIAL</li> <li>LIMITE MUNICIPAL</li> <li>LIMITE RESTRICCION FEDERAL (Sego Chapala)</li> <li>RESTRICCION LINEA ELECTRICA</li> <li>PRINCIPALES CENTROS DE POBLACION</li> </ul>	<ul style="list-style-type: none"> <li>CASERO DISPERSO</li> <li>TRAZA URBANA</li> </ul>
<b>INFRAESTRUCTURA</b>	<b>HIDROLOGIA</b>
<ul style="list-style-type: none"> <li>CANAL DE REGO</li> </ul>	<ul style="list-style-type: none"> <li>ESCLURRIMIENTOS</li> </ul>
<b>ESTRUCTURA TERRITORIAL</b>	<b>RIESGOS</b>
<ul style="list-style-type: none"> <li>VALIDAD REGIONAL TIPO A</li> <li>VALIDAD REGIONAL TIPO B</li> <li>VALIDAD REGIONAL TIPO C</li> <li>VALIDAD COLECTORA</li> </ul>	<ul style="list-style-type: none"> <li>POIGONOS DE DESLASE</li> <li>POIGONOS DE DESPLAZAMIENTO Y COLAPSO DE SUELO</li> </ul>
<b>USO DE SUELO</b>	
<ul style="list-style-type: none"> <li>HJ HABITACIONAL JARDIN</li> <li>H-U UNIFAMILIAR / COMERCIO BARRIAL</li> <li>H-B UNIFAMILIAR / COMERCIO VECINAL</li> <li>TE TURISTICO ECOLOGICO</li> <li>TC TURISTICO CAMPESTRE</li> <li>TH TURISTICO HOTELERO SERVICIOS MINORIA</li> <li>GH GRANJAS Y HUERTOS</li> <li>AC AREAS DE CONSERVACION ECOLOGICA</li> <li>AG AREAS AGROPECUARIAS</li> <li>EV-B ESPACIOS VERDES, ABERTOS Y RECREATIVOS BARRIALES</li> <li>EV-R ESPACIOS VERDES Y ABERTOS REGIONALES</li> <li>EV-C ESPACIOS VERDES Y ABERTOS CENTRALES</li> <li>ER EQUIPAMIENTO REGIONAL</li> <li>EV-Y EQUIPAMIENTO VECINAL</li> </ul>	<ul style="list-style-type: none"> <li>E-U INSTALACIONES ESPECIALES URBANAS</li> <li>E-R INSTALACIONES ESPECIALES REGIONALES</li> <li>E-B EQUIPAMIENTO BARRIAL</li> <li>E-C EQUIPAMIENTO CENTRAL</li> <li>I-U INFRAESTRUCTURA URBANA</li> <li>I-R INFRAESTRUCTURA REGIONAL</li> <li>SD SERVICIOS DISTRIALES</li> <li>AE-N ACTIVIDADES EXTRACTIVAS NO METALICAS</li> <li>FC PROCCICOLA</li> <li>I INDUSTRIA UGERA Y DE RIESGO BAJO</li> <li>B INDUSTRIA MEDIANA Y DE RIESGO MEDIO</li> <li>B INDUSTRIA PESADA Y DE RIESGO ALTO</li> <li>AT AREAS DE TRANSICION</li> <li>B-Y AREA URBANA PONCITLAN / CUTIZEO</li> <li>PP-PC PATRIMONIO CULTURAL</li> </ul>

PLANO: ZONIFICACION SECUNDARIA  
 NUM: UT-3  
 E2  
 SEPTIEMBRE 2014



Elaboro: **UTS** Arquitectura  
 Urbanismo & Territorio Sensible  
 Coordinación: Arq. Gabriel Perez Perez  
 Equipo: Arq. Fco. Javier Alvarez Ramirez, Arq. Ismael Martinez Morua