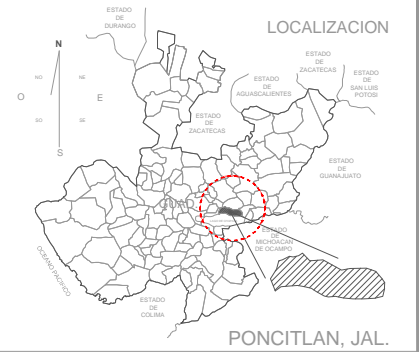
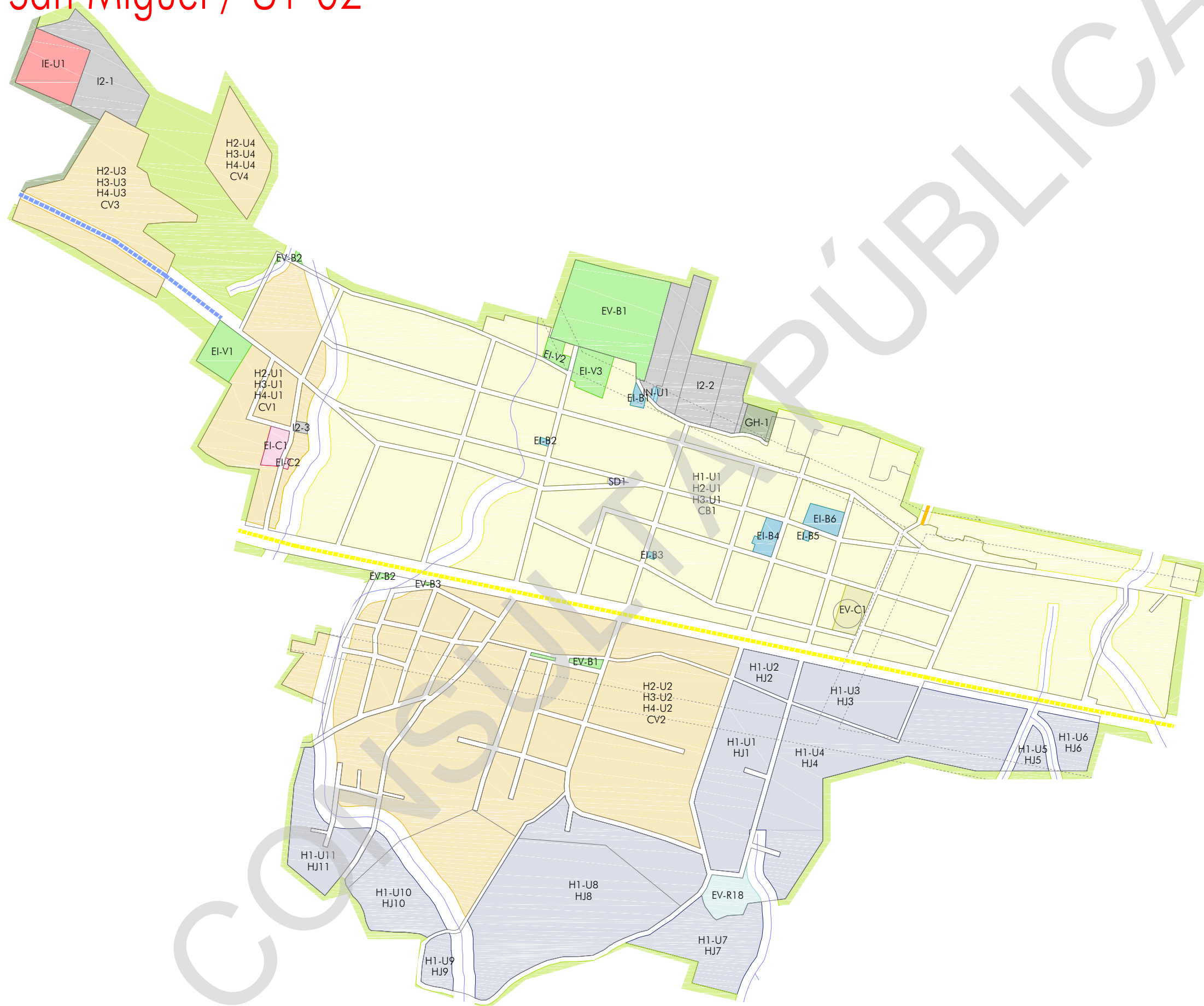


# VI - San Miguel / UT-02



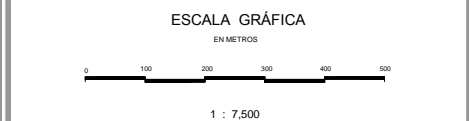
## PROGRAMA MUNICIPAL DE DESARROLLO URBANO

MUNICIPIO DE PONCITLAN, JAL.

### SIMBOLOGÍA

<b>LIMITES</b>	<b>ÁREAS URBANAS</b>
<ul style="list-style-type: none"> <li>LIMITE DEL AREA DE ESTUDIO</li> <li>LIMITE DEL AREA DE APLICACION</li> <li>UNIDAD TERRITORIAL</li> <li>LIMITE MUNICIPAL</li> <li>LIMITE RESTRICCIÓN FEDERAL (Sego Chapala)</li> <li>RESTRICCIÓN LINEA ELÉCTRICA</li> <li>PRINCIPALES CENTROS DE POBLACION</li> </ul>	<ul style="list-style-type: none"> <li>CASERO DISPERSO</li> <li>TRAZA URBANA</li> <li>ESCLURRIMIENTOS</li> <li>POIGONOS DE DESLAVE</li> <li>POIGONOS DE DESPLAZAMIENTO Y COLAPSO DE SUELO</li> </ul>
<b>INFRAESTRUCTURA</b>	<b>RESGOS</b>
<ul style="list-style-type: none"> <li>CANAL DE REGO</li> </ul>	<ul style="list-style-type: none"> <li>VALIDAD COLECTORA MEJOR</li> <li>VALIDAD PRINCIPAL</li> <li>VALIDAD SUBCOLECTORA Tipo a</li> <li>VALIDAD COLECTORA</li> </ul>
<b>ESTRUCTURA TERRITORIAL</b>	<b>USO DE SUELO</b>
<ul style="list-style-type: none"> <li>VALIDAD REGIONAL TIPO A</li> <li>VALIDAD REGIONAL TIPO B</li> <li>VALIDAD REGIONAL TIPO C</li> <li>VALIDAD COLECTORA</li> </ul>	<ul style="list-style-type: none"> <li>HJ HABITACIONAL JARDIN</li> <li>HJ-1 UNIFAMILIAR / COMERCIO BARRIAL REGIONALES</li> <li>HJ-2 UNIFAMILIAR / COMERCIO VECINAL</li> <li>TE TURISTICO ECOLOGICO</li> <li>TC TURISTICO CAMPESTRE</li> <li>TH TURISTICO HOTELERO SERVICIOS MIMBARA</li> <li>GH GRANJAS Y HUERTOS</li> <li>AC ÁREAS DE CONSERVACION ECOLOGICA</li> <li>AG ÁREAS AGROPECUARIAS</li> <li>EV-B ESPACIOS VERDES, ABERTOS Y RECREATIVOS BARRIALES</li> <li>EV-R ESPACIOS VERDES Y ABERTOS REGIONALES</li> <li>EV-C ESPACIOS VERDES Y ABERTOS CENTRALES</li> <li>ER EQUIPAMIENTO REGIONAL</li> <li>EV EQUIPAMIENTO VECINAL</li> <li>E-U INSTALACIONES ESPECIALES URBANAS</li> <li>E-R INSTALACIONES ESPECIALES REGIONALES</li> <li>EB EQUIPAMIENTO BARRIAL</li> <li>EC EQUIPAMIENTO CENTRAL</li> <li>IR-1 INFRAESTRUCTURA URBANA</li> <li>IR-2 INFRAESTRUCTURA REGIONAL</li> <li>SD SERVICIOS DISTRITALES</li> <li>AE-A ACTIVIDADES EXTRACTIVAS NO METALICAS</li> <li>AE-B ACTIVIDADES EXTRACTIVAS METALICAS</li> <li>AE-C ACTIVIDADES EXTRACTIVAS NO METALICAS</li> <li>I INDUSTRIA LIGERA Y DE RIESGO BAJO</li> <li>M INDUSTRIA MEDIANA Y DE RIESGO MEDIO</li> <li>P INDUSTRIA PESADA Y DE RIESGO ALTO</li> <li>AT ÁREAS DE TRANSICION</li> <li>B-Y ÁREA URBANA PONCITLAN / CUTZEO</li> <li>PP-PC PATRIMONIO CULTURAL</li> </ul>

PLANO: **ZONIFICACION SECUNDARIA** **E2-6**  
SEPTIEMBRE 2014



Elaboro: **UTS Arquitectura**  
Urbanismo & Territorio Sensible

Coordinación: Arq. Gabriel Perez Perez  
Equipo: Arq. Fco. Javier Alvarez Ramirez  
Arq. Ismael Martinez Morua