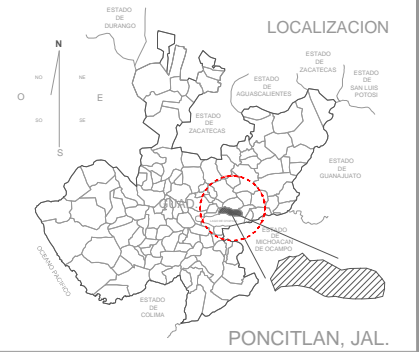
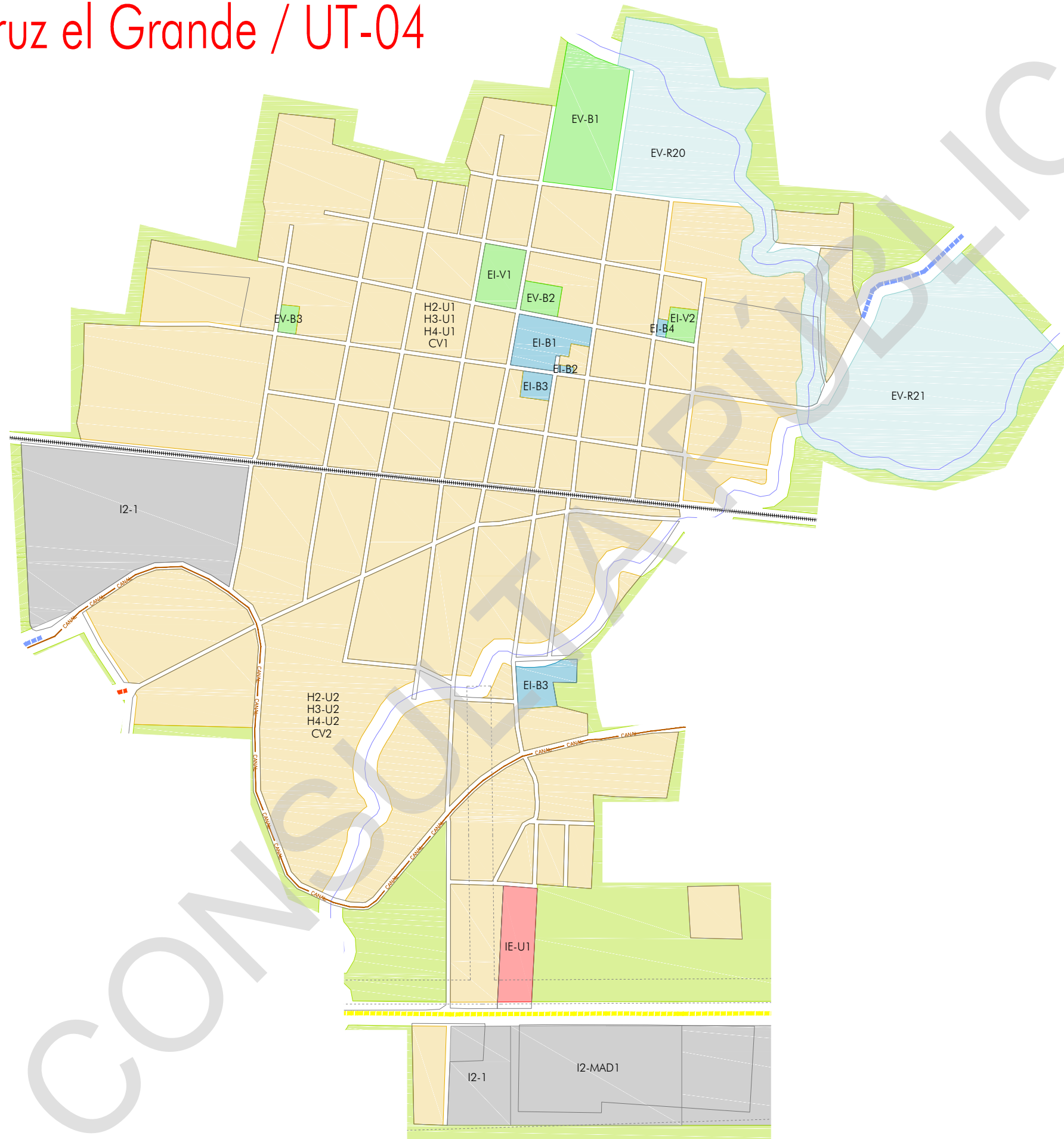


V - Santa Cruz el Grande / UT-04



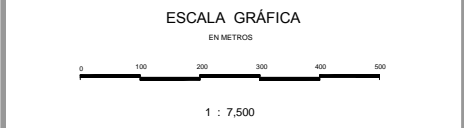
PROGRAMA MUNICIPAL DE DESARROLLO URBANO

MUNICIPIO DE PONCITLAN, JAL.

SIMBOLOGÍA

LIMITES	ÁREAS URBANAS
LIMITE DEL AREA DE ESTUDIO	CASERO DISPERSO
LIMITE DEL AREA DE APLICACION	TRAZA URBANA
UNIDAD TERRITORIAL	HIDROLOGIA
LIMITE MUNICIPAL	ESCLURRIMIENTOS
LIMITE RESTRICCION FEDERAL (Lago Chopala)	RIESGOS
RESTRICCION LINEA ELECTRICA	POLIGONOS DE DESLAVE
PRINCIPALES CENTROS DE POBLACION	POLIGONOS DE DESPLAZAMIENTO Y COLAPSO DE SUELO
INFRAESTRUCTURA	
CANAL DE RIEGO	
ESTRUCTURA TERRITORIAL	
VALIDAD REGIONAL TIPO A	VALIDAD COLECTORA MEJOR
VALIDAD REGIONAL TIPO B	VALIDAD PRINCIPAL
VALIDAD REGIONAL TIPO C	VALIDAD SUBCOLECTORA Tipo α
VALIDAD COLECTORA	
USO DE SUELO	
HJ HABITACIONAL JARDIN	E-U INSTALACIONES ESPECIALES URBANAS
H-F UNIFAMILIAR / COMERCIO BARRIAL	E-R INSTALACIONES ESPECIALES REGIONALES
H-F UNIFAMILIAR / COMERCIO VECINAL	E-B EQUIPAMIENTO BARRIAL
TE TURISTICO ECOLOGICO	E-C EQUIPAMIENTO CENTRAL
TC TURISTICO CAMPESTRE	I-U INFRAESTRUCTURA URBANA
TH TURISTICO HOTELERO	I-R INFRAESTRUCTURA REGIONAL
TH TURISTICO HOTELERO SENSIBLA MARRIA	S-D SERVICIOS DISTRITALES
GH GRANJAS Y HUERTOS	S-D SERVICIOS DISTRITALES
AC ÁREAS DE CONSERVACION ECOLOGICA	AE-N ACTIVIDADES EXTRACTIVAS NO METALICAS
AG ÁREAS AGROPECUARIAS	P-AG PRODCIOLA
EV-B ESPACIOS VERDES, ABERTOS Y RECREATIVOS BARRIALES	I INDUSTRIA LIGERA Y DE RIESGO BAJO
EV-R ESPACIOS VERDES Y ABERTOS REGIONALES	I INDUSTRIA MEDIANA Y DE RIESGO MEDIO
EV-C ESPACIOS VERDES Y ABERTOS CENTRALES	I INDUSTRIA PESADA Y DE RIESGO ALTO
E-R EQUIPAMIENTO REGIONAL	AT ÁREAS DE TRANSICION
E-V EQUIPAMIENTO VECINAL	A-PU ÁREA URBANA PONCITLAN / CUTZEO
	P-PC PATRIMONIO CULTURAL

PLANO: ZONIFICACION SECUNDARIA E2-5
SEPTIEMBRE 2014



Elaboro: UTS Arquitectura Urbanismo & Territorio Sensible
Coordinación: Arq. Gabriel Perez Perez
Equipo: Arq. Fco. Javier Alvarez Ramirez, Arq. Ismael Martinez Morua