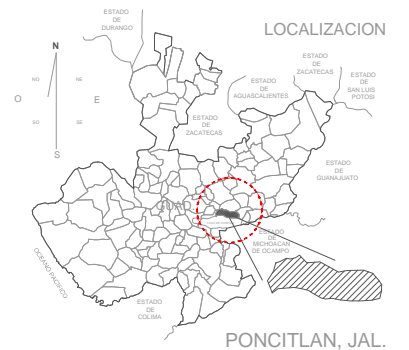
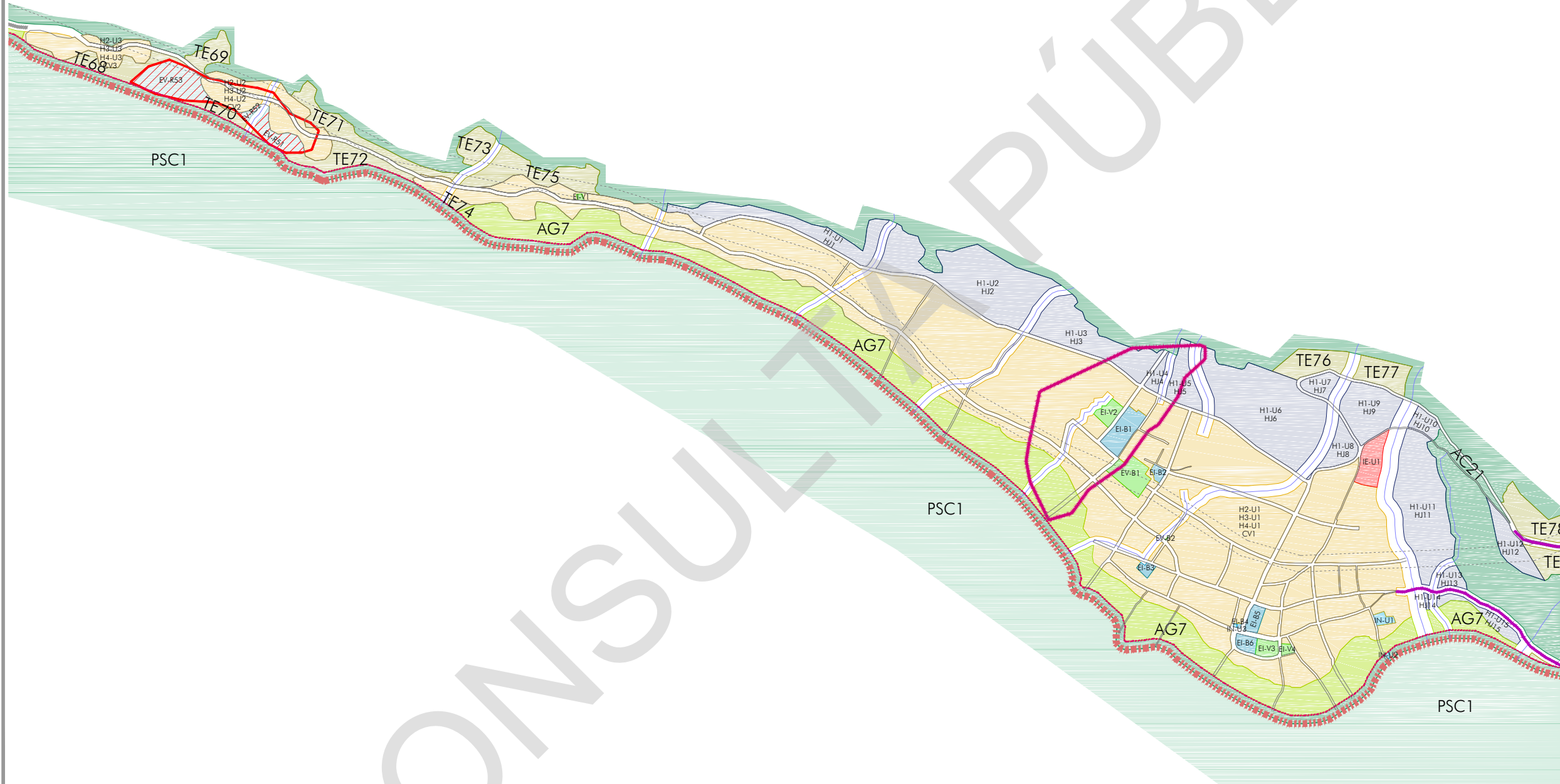


IV - San Pedro Itzican / UT-07



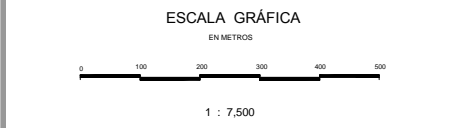
PROGRAMA MUNICIPAL DE DESARROLLO URBANO

MUNICIPIO DE PONCITLAN, JAL.

SIMBOLOGÍA

LIMITES	AREAS URBANAS
LIMITE DEL AREA DE ESTUDIO	CASERO DISPERSO
LIMITE DEL AREA DE APLICACION	TRAZA URBANA
UNIDAD TERRITORIAL	HIDROLOGIA
LIMITE MUNICIPAL	ESCURRIMIENTOS
LIMITE RESTRICCION FEDERAL (Bajo Chapala)	RIESGOS
RESTRICCION LINEA ELECTRICA	POLIGONOS DE DESLAVE
PRINCIPALES CENTROS DE POBLACION	POLIGONOS DE DESPLAZAMIENTO Y COLAPSO DE SUELO
INFRAESTRUCTURA	
CANAL DE REGO	
ESTRUCTURA TERRITORIAL	
VALIDAD REGIONAL TIPO A	VALIDAD COLECTORA MEJOR
VALIDAD REGIONAL TIPO B	VALIDAD PRINCIPAL
VALIDAD REGIONAL TIPO C	VALIDAD SUBCOLECTORA TIPO α
VALIDAD COLECTORA	
USO DE SUELO	
HJ	E-U
H-F	E-R
H-F	E-B
H-F	E-C
H-F	I-U
H-F	I-R
H-F	S-D
H-F	AE-N
H-F	P-C
H-F	I
H-F	R
H-F	B
H-F	AT
H-F	A-U
H-F	P-PC

PLANO: **ZONIFICACION SECUNDARIA** HUMB: **E2-4**
SEPTIEMBRE 2014



Elaboro: **UTS Arquitectura** Urbanismo & Territorio Sensible
Coordinación: Arq. Gabriel Perez Perez
Equipo: Arq. Fco. Javier Alvarez Ramirez, Arq. Ismael Martinez Morua