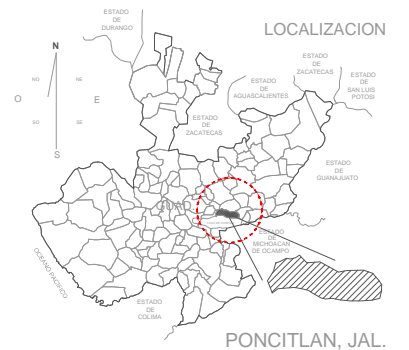
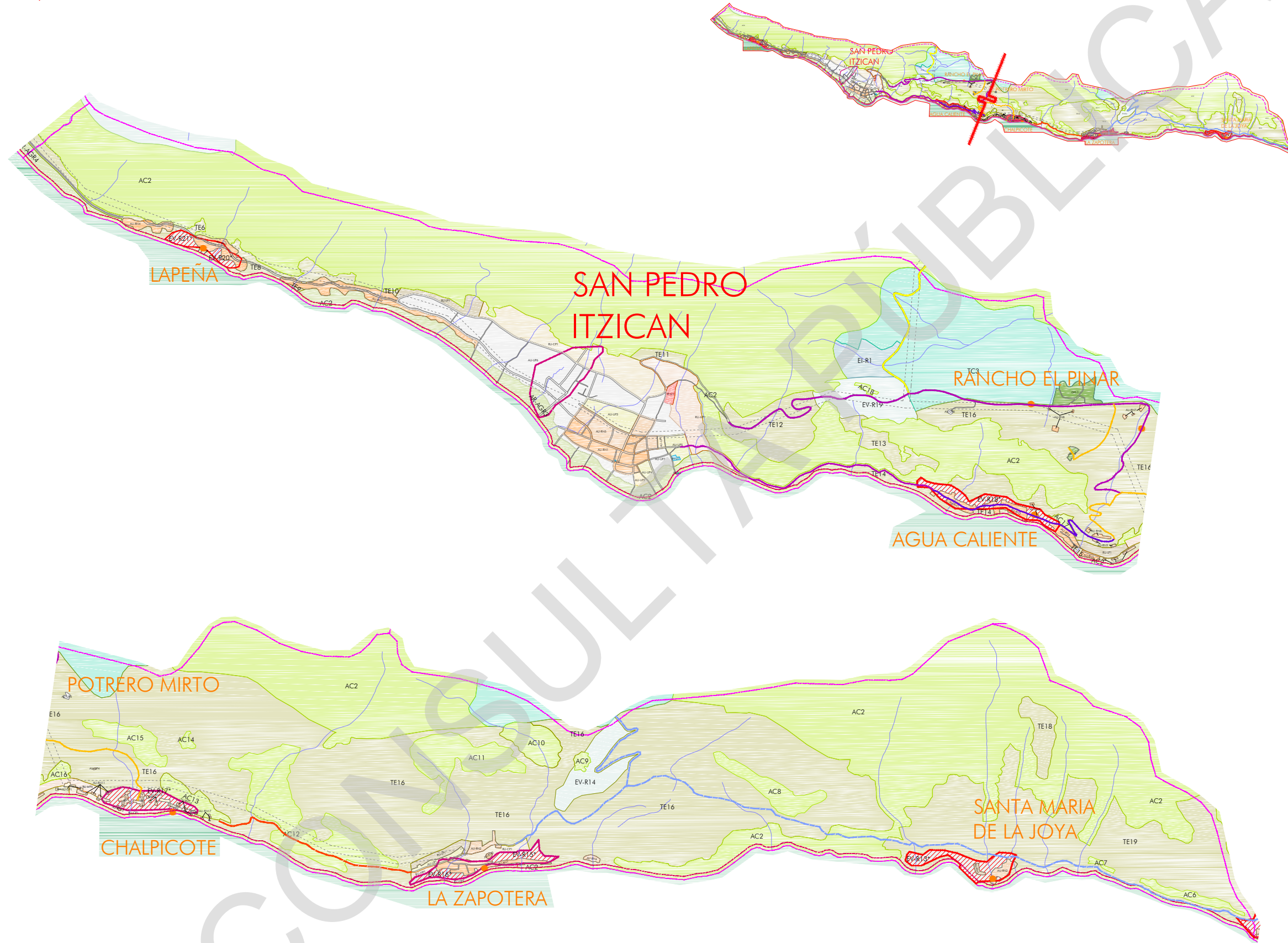


# UT-7




PROGRAMA MUNICIPAL DE DESARROLLO URBANO  
MUNICIPIO DE PONCITLAN, JAL.

### SIMBOLOGÍA

<b>LIMITES</b>	<b>AREAS URBANAS</b>
<ul style="list-style-type: none"> <li>Limite del Area de Estudio</li> <li>Limite del Area de Aplicacion</li> <li>Unidad Territorial</li> <li>Limite Municipal</li> <li>Limite Restriccion Federal (Sego Chapala)</li> <li>Restriccion Linea Electrica</li> <li>Principales Centros de Poblacion</li> </ul>	<ul style="list-style-type: none"> <li>Casero Disperso</li> <li>Traza Urbana</li> <li>Escurremientos</li> <li>Polygonos de Deslave</li> <li>Polygonos de Desplazamiento y Colapso de Suelo</li> </ul>
<b>INFRAESTRUCTURA</b>	<b>RIESGOS</b>
<ul style="list-style-type: none"> <li>Canal Riego</li> </ul>	<ul style="list-style-type: none"> <li>Polygonos de Desplazamiento y Colapso de Suelo</li> </ul>
<b>ESTRUCTURA TERRITORIAL</b>	<b>VALIADAD</b>
<ul style="list-style-type: none"> <li>Valiudad Regional Tipo A</li> <li>Valiudad Regional Tipo B</li> <li>Valiudad Regional Tipo C</li> <li>Valiudad Colectora</li> </ul>	<ul style="list-style-type: none"> <li>Valiudad Colectora Menor</li> <li>Valiudad Principal</li> <li>Valiudad Subcolectora Tipo a</li> </ul>
<b>USO DE SUELO</b>	
<ul style="list-style-type: none"> <li>AU-RN: Areas de Renovacion Urbana 80 - 100%</li> <li>AU-RM: Areas de Renovacion Urbana 60 - 80%</li> <li>AU-UP: Areas de Urbanizacion Progressiva 40 - 60%</li> <li>AU-UP: Areas de Urbanizacion Progressiva 20 - 40%</li> <li>AU-UP: Areas de Urbanizacion Progressiva 0 - 20%</li> <li>RU-CP: Areas de Reserva Urbana a Corto Plazo</li> <li>RU-MP: Areas de Reserva Urbana a Mediano Plazo</li> <li>RU-LP: Areas de Reserva Urbana a Largo Plazo</li> <li>EV-B: Espacios Verdes, Abiertos y Recreativos Barriales</li> <li>EV-R: Espacios Verdes y Abiertos Regionales</li> <li>ER: Equipamiento Regional</li> <li>TE: Turistico Ecologico</li> <li>TC: Turistico Campestre</li> </ul>	<ul style="list-style-type: none"> <li>GH: GRANJAS Y HUERTOS</li> <li>AC: AREAS DE CONSERVACION ECOLOGICA</li> <li>AR-AGR: AREAS AGROPECUARIAS</li> <li>AR-PBC: AREAS PESCOLOAS</li> <li>A-I: AREAS INDUSTRIALES</li> <li>E-U: INSTALACIONES ESPECIALES URBANAS</li> <li>E-R: INSTALACIONES ESPECIALES REGIONALES</li> <li>IN-U: INFRAESTRUCTURA URBANA</li> <li>IN-R: INFRAESTRUCTURA REGIONAL</li> <li>AE-N: ACTIVIDADES EXTRACTIVAS NO METALICAS</li> <li>AT: AREAS DE TRANSICION</li> <li>PU-PC: AREA URBANA PONCITLAN / CULTIZO PATRIMONIO CULTURAL</li> </ul>

PLANO: ZONIFICACION PRIMARIA  
HUM: E1  
UT-7  
SEPTIEMBRE 2014



Elaboro: **UTS** Arquitectura  
Urbanismo & Territorio Sensible  
Coordinación: Arq. Gabriel Perez Perez  
Equipo: Arq. Fco. Javier Alvarez Ramirez, Arq. Ismael Martinez Morua