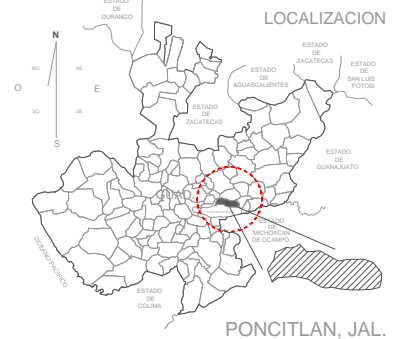
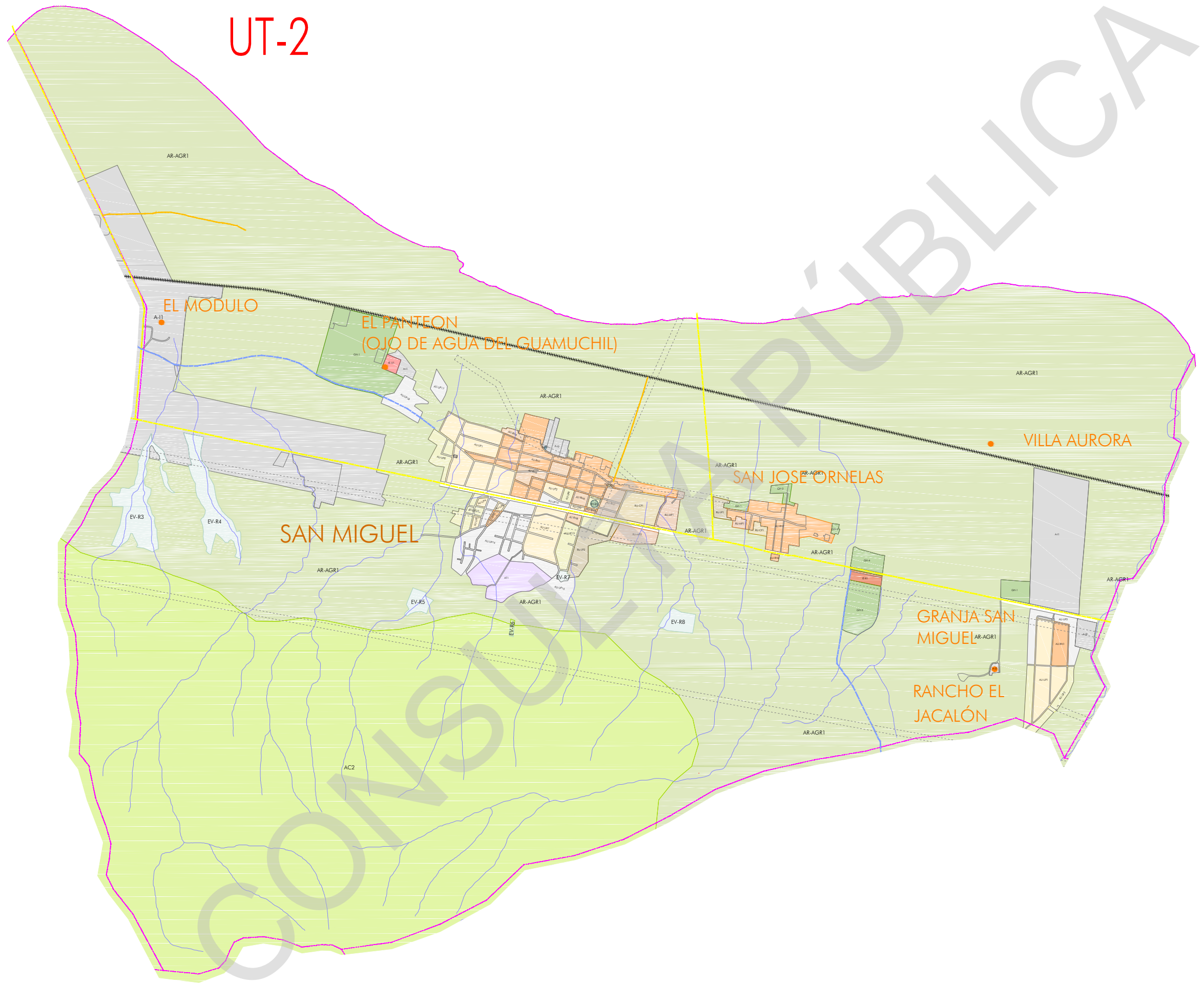


# UT-2




## PROGRAMA MUNICIPAL DE DESARROLLO URBANO

MUNICIPIO DE PONCITLAN, JAL.

### SIMBOLOGÍA

<b>LIMITES</b>	<b>AREAS URBANAS</b>
<ul style="list-style-type: none"> <li>Limite del Area de Estudio</li> <li>Limite del Area de Aplicacion</li> <li>Unidad Territorial</li> <li>Limite Municipal</li> <li>Limite Restriccion Federal (Sego Chapala)</li> <li>Restriccion Linea Electrica</li> <li>Principales Centros de Poblacion</li> </ul>	<ul style="list-style-type: none"> <li>Casero Disperso</li> <li>Traza Urbana</li> <li>Escurrimientos</li> <li>Polygonos de Deslave</li> <li>Polygonos de Desplazamiento y Colapso de Suelo</li> </ul>
<b>INFRAESTRUCTURA</b>	<b>RIESGOS</b>
<ul style="list-style-type: none"> <li>Canal Riego</li> </ul>	<ul style="list-style-type: none"> <li>Polygonos de Desplazamiento y Colapso de Suelo</li> </ul>
<b>ESTRUCTURA TERRITORIAL</b>	<b>VALIADAD</b>
<ul style="list-style-type: none"> <li>Valiudad Regional Tipo A</li> <li>Valiudad Regional Tipo B</li> <li>Valiudad Regional Tipo C</li> <li>Valiudad Colectora</li> </ul>	<ul style="list-style-type: none"> <li>Valiudad Colectora Menor</li> <li>Valiudad Principal</li> <li>Valiudad Subcolectora Tipo a</li> </ul>
<b>USO DE SUELO</b>	
<ul style="list-style-type: none"> <li>AU-FN: Areas de Renovacion Urbana 80 - 100%</li> <li>AU-FN: Areas de Renovacion Urbana 60 - 80%</li> <li>AU-UP: Areas de Urbanizacion Progresiva 40 - 60%</li> <li>AU-UP: Areas de Urbanizacion Progresiva 20 - 40%</li> <li>AU-UP: Areas de Urbanizacion Progresiva 0 - 20%</li> <li>RU-CP: Areas de Reserva Urbana a Corto Plazo</li> <li>RU-MP: Areas de Reserva Urbana a Mediano Plazo</li> <li>RU-LP: Areas de Reserva Urbana a Largo Plazo</li> <li>EV-B: Espacios Verdes, Abiertos y Recreativos Barriales</li> <li>EV-R: Espacios Verdes y Abiertos Regionales</li> <li>ER: Equipamiento Regional</li> <li>TE: Turistico Ecologico</li> <li>TC: Turistico Campestre</li> </ul>	<ul style="list-style-type: none"> <li>GH: Granjas y Huertos</li> <li>AC: Areas de Conservacion Ecologica</li> <li>AR-AGR: Areas Agropecuarias</li> <li>AR-PBC: Areas Piscícolas</li> <li>A-I: Areas Industriales</li> <li>E-U: Instalaciones Especiales Urbanas</li> <li>E-R: Instalaciones Especiales Regionales</li> <li>I-U: Infraestructura Urbana</li> <li>I-R: Infraestructura Regional</li> <li>AE-N: Actividades Extractivas No Metalicas</li> <li>AT: Areas de Transicion</li> <li>PU-PC: Area Urbana Poncitlan / Cultivo</li> <li>PP-PC: Patrimonio Cultural</li> </ul>

PLANO: **ZONIFICACION PRIMARIA** E1  
 NUM: **UT-2**  
 SEPTIEMBRE 2014



Elaboro: **UTS Arquitectura**  
 Urbanismo & Territorio Sensible  
 1 : 27,500

Coordinación: Arq. Gabriel Perez Perez  
 Equipo: Arq. Fco. Javier Alvarez Ramirez, Arq. Ismael Martinez Morua