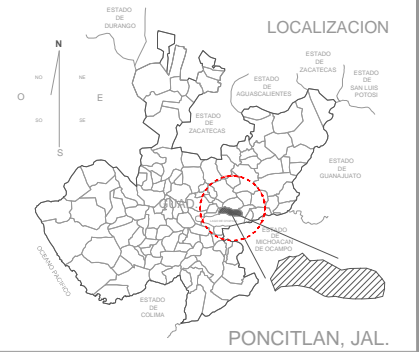
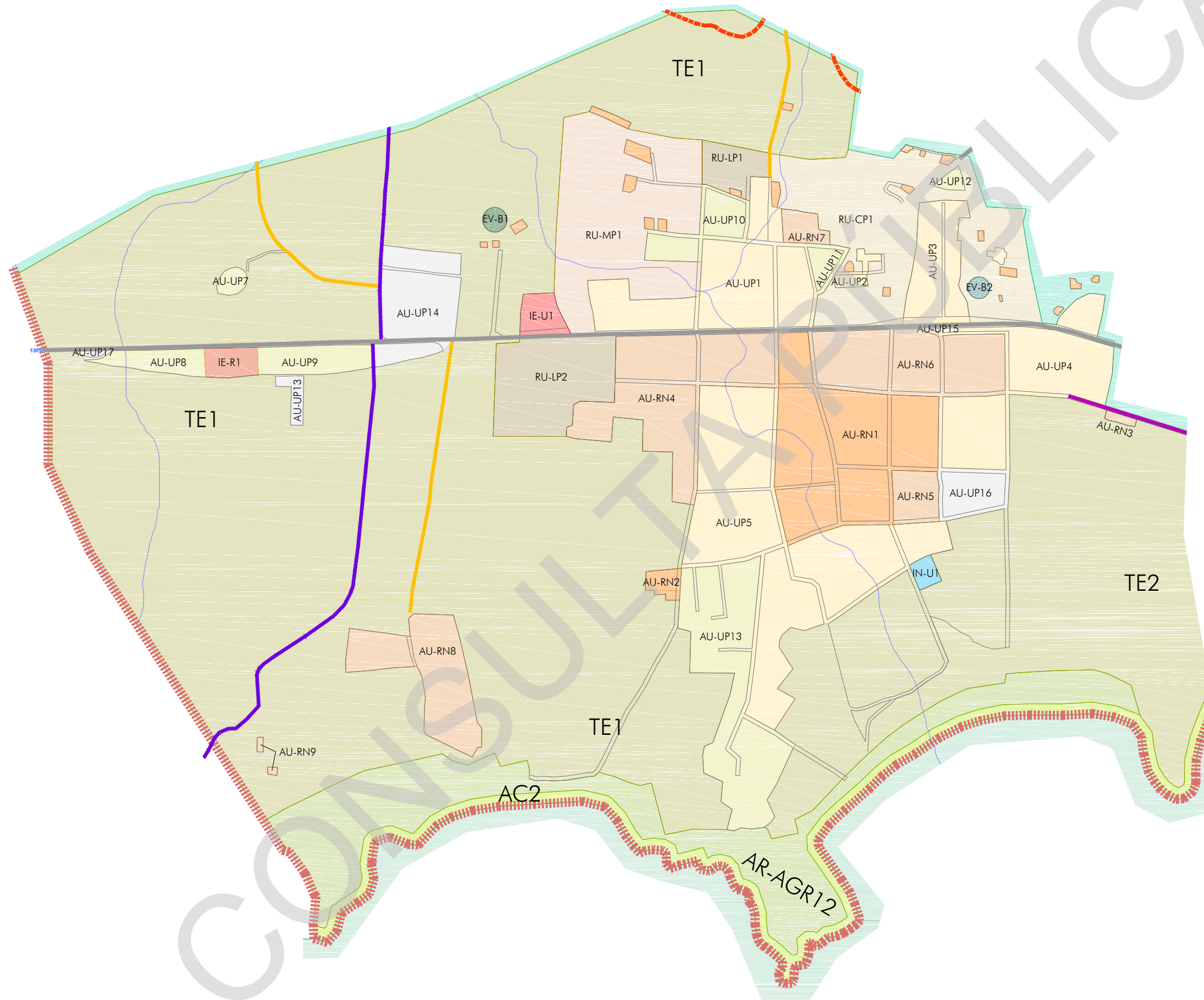


# VII - San Juan Tecomatlan / UT-10



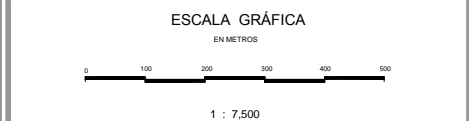
## PROGRAMA MUNICIPAL DE DESARROLLO URBANO

MUNICIPIO DE PONCITLAN, JAL.

### SIMBOLOGÍA

<b>LIMITES</b>	<b>AREAS URBANAS</b>
LIMITE DEL AREA DE ESTUDIO	CASERO DISPERSO
LIMITE DEL AREA DE APLICACION	TRAZA URBANA
UNIDAD TERRITORIAL	<b>HIROLOGIA</b>
LIMITE MUNICIPAL	ESCURRIMIENTOS
LIMITE RESTRICCION FEDERAL (Bajo Chapala)	<b>RIESGOS</b>
RESTRICCION LINEA ELECTRICA	POLIGONOS DE DESLIZE
PRINCIPALES CENTROS DE POBLACION	POLIGONOS DE DESPLAZAMIENTO Y COLAPSO DE SUELO
<b>INFRAESTRUCTURA</b>	
CANAL REGO	
<b>ESTRUCTURA TERRITORIAL</b>	
VALIDAD REGIONAL TIPO A	VALIDAD COLECTORA MENOR
VALIDAD REGIONAL TIPO B	VALIDAD PRINCIPAL
VALIDAD REGIONAL TIPO C	VALIDAD SUBCOLECTORA Tipo α
VALIDAD COLECTORA	
<b>USO DE SUELO</b>	
<b>AU-RN</b> AREAS DE RENOVACION URBANA 80 - 100%	<b>CH</b> GRANJAS Y HUERTOS
<b>AU-RN</b> AREAS DE RENOVACION URBANA 60 - 80%	<b>AC</b> AREAS DE CONSERVACION ECOLOGICA
<b>AU-UP</b> AREAS DE URBANIZACION PROGRESIVA 40 - 60%	<b>AR-AGR</b> AREAS AGROPECUARIAS
<b>AU-UP</b> AREAS DE URBANIZACION PROGRESIVA 20 - 40%	<b>AR-PBC</b> AREAS PESQUICOLAS
<b>AU-UP</b> AREAS DE URBANIZACION PROGRESIVA 0 - 20%	<b>A-I</b> AREAS INDUSTRIALES
<b>RU-CP</b> AREAS DE RESERVA URBANA A CORTO PLAZO	<b>E-U</b> INSTALACIONES ESPECIALES URBANAS
<b>RU-LP</b> AREAS DE RESERVA URBANA A MEDIANO PLAZO	<b>E-R</b> INSTALACIONES ESPECIALES REGIONALES
<b>RU-LP</b> AREAS DE RESERVA URBANA A LARGO PLAZO	<b>IN-U</b> INFRAESTRUCTURA URBANA
<b>EV-B</b> ESPACIOS VERDES, ABIERTOS Y RECREATIVOS BARRIALES	<b>IN-R</b> INFRAESTRUCTURA REGIONAL
<b>EV-R</b> ESPACIOS VERDES Y ABIERTOS REGIONALES	<b>AE-N</b> ACTIVIDADES EXTRACTIVAS NO METALICAS
<b>E-R</b> EQUIPAMIENTO REGIONAL	<b>AT</b> AREAS DE TRANSICION
<b>TE</b> TURISTICO ECOLOGICO	<b>AU-PONCITLAN / CUTZCO</b> AREA URBANA PONCITLAN / CUTZCO
<b>TC</b> TURISTICO CAMPESTRE	<b>PP-PC</b> PATRIMONIO CULTURAL

PLANO: **ZONIFICACION PRIMARIA** NUM: **E1-7**  
SEPTIEMBRE 2014



Elaboro: **UTS Arquitectura** Urbanismo & Territorio Sensible  
Coordinación: Arq. Gabriel Perez Perez  
Equipo: Arq. Fco. Javier Alvarez Ramirez, Arq. Ismael Martinez Morua