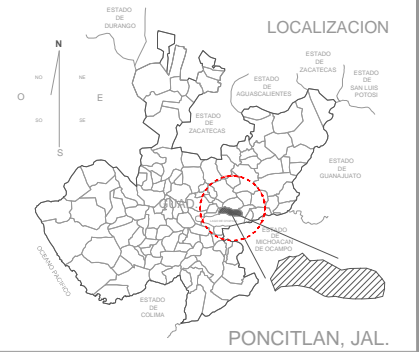
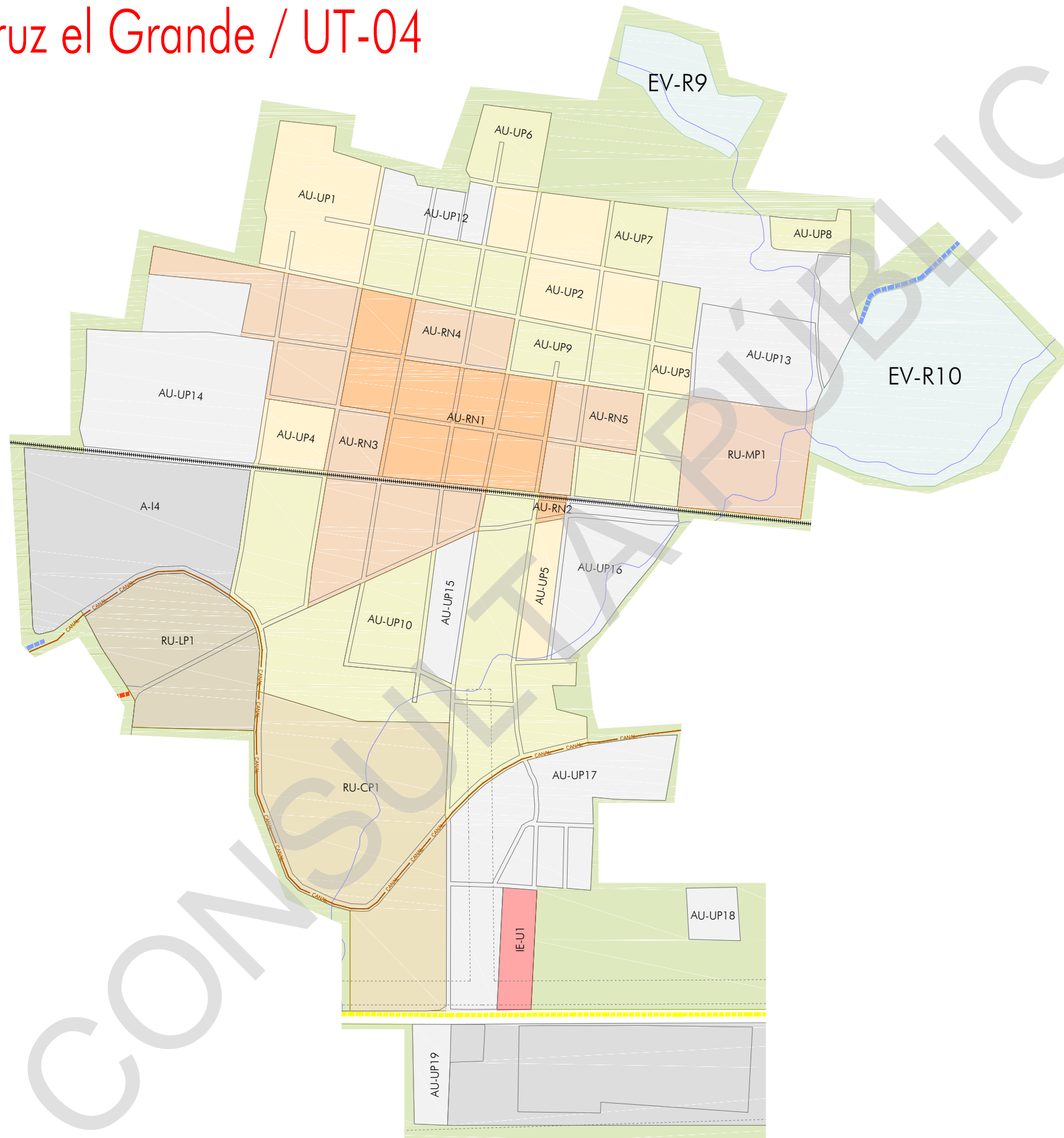


V - Santa Cruz el Grande / UT-04



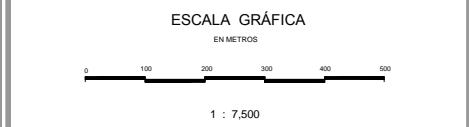
PROGRAMA MUNICIPAL DE DESARROLLO URBANO

MUNICIPIO DE PONCITLAN, JAL.

SIMBOLOGÍA

LIMITES	AREAS URBANAS
LIMITE DEL AREA DE ESTUDIO	CASERO DISPERSO
LIMITE DEL AREA DE APLICACION	TRAZA URBANA
UNIDAD TERRITORIAL	HIROLOGIA
LIMITE MUNICIPAL	ESCURRIMIENTOS
LIMITE RESTRICCION FEDERAL (Lago Chapala)	RIESGOS
RESTRICCION LINEA ELECTRICA	POLIGONOS DE DESLIZE
PRINCIPALES CENTROS DE POBLACION	POLIGONOS DE DESPLAZAMIENTO Y COLAPSO DE SUELO
INFRAESTRUCTURA	
CANAL RIEGO	
ESTRUCTURA TERRITORIAL	
VALIDAD REGIONAL TIPO A	VALIDAD COLECTORA MENOR
VALIDAD REGIONAL TIPO B	VALIDAD PRINCIPAL
VALIDAD REGIONAL TIPO C	VALIDAD SUBCOLECTORA TIPO A
VALIDAD COLECTORA	
USO DE SUELO	
AU-RN 80 - 100%	GH GRANJAS Y HUERTOS
AU-RN 60 - 80%	AC AREAS DE CONSERVACION ECOLOGICA
AU-UP 40 - 60%	AR-AGR AREAS AGROPECUARIAS
AU-UP 20 - 40%	AR-PBC AREAS PESQUICOLAS
AU-UP 0 - 20%	A-I AREAS INDUSTRIALES
RU-CP AREAS DE RESERVA URBANA A CORTO PLAZO	E-U INSTALACIONES ESPECIALES URBANAS
RU-MP AREAS DE RESERVA URBANA A MEDIANO PLAZO	E-R INSTALACIONES ESPECIALES REGIONALES
RU-LP AREAS DE RESERVA URBANA A LARGO PLAZO	IN-U INFRAESTRUCTURA URBANA
EV-B ESPACIOS VERDES, ABIERTOS Y RECREATIVOS BARRIALES	IN-R INFRAESTRUCTURA REGIONAL
EV-R ESPACIOS VERDES Y ABIERTOS REGIONALES	AE-N ACTIVIDADES EXTRACTIVAS NO METALICAS
ER EQUIPAMIENTO REGIONAL	AT AREAS DE TRANSICION
TE TURISTICO ECOLOGICO	AU-PONCITLAN / CUTIZO AREA URBANA PONCITLAN / CUTIZO
TC TURISTICO CAMPESTRE	PP-PC PATRIMONIO CULTURAL

PLANO: **ZONIFICACION PRIMARIA** NUM: **E1-5**
SEPTIEMBRE 2014



Elaboro: **UTS Arquitectura** Urbanismo & Territorio Sensible
Coordinación: Arq. Gabriel Perez Perez
Equipo: Arq. Fco. Javier Alvarez Ramirez, Arq. Ismael Martinez Morua