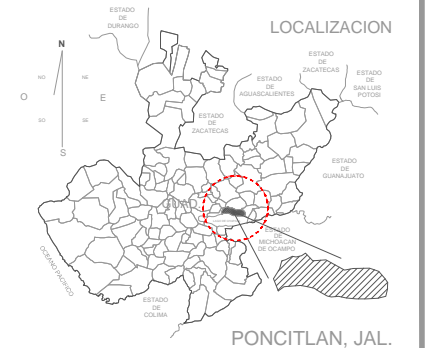
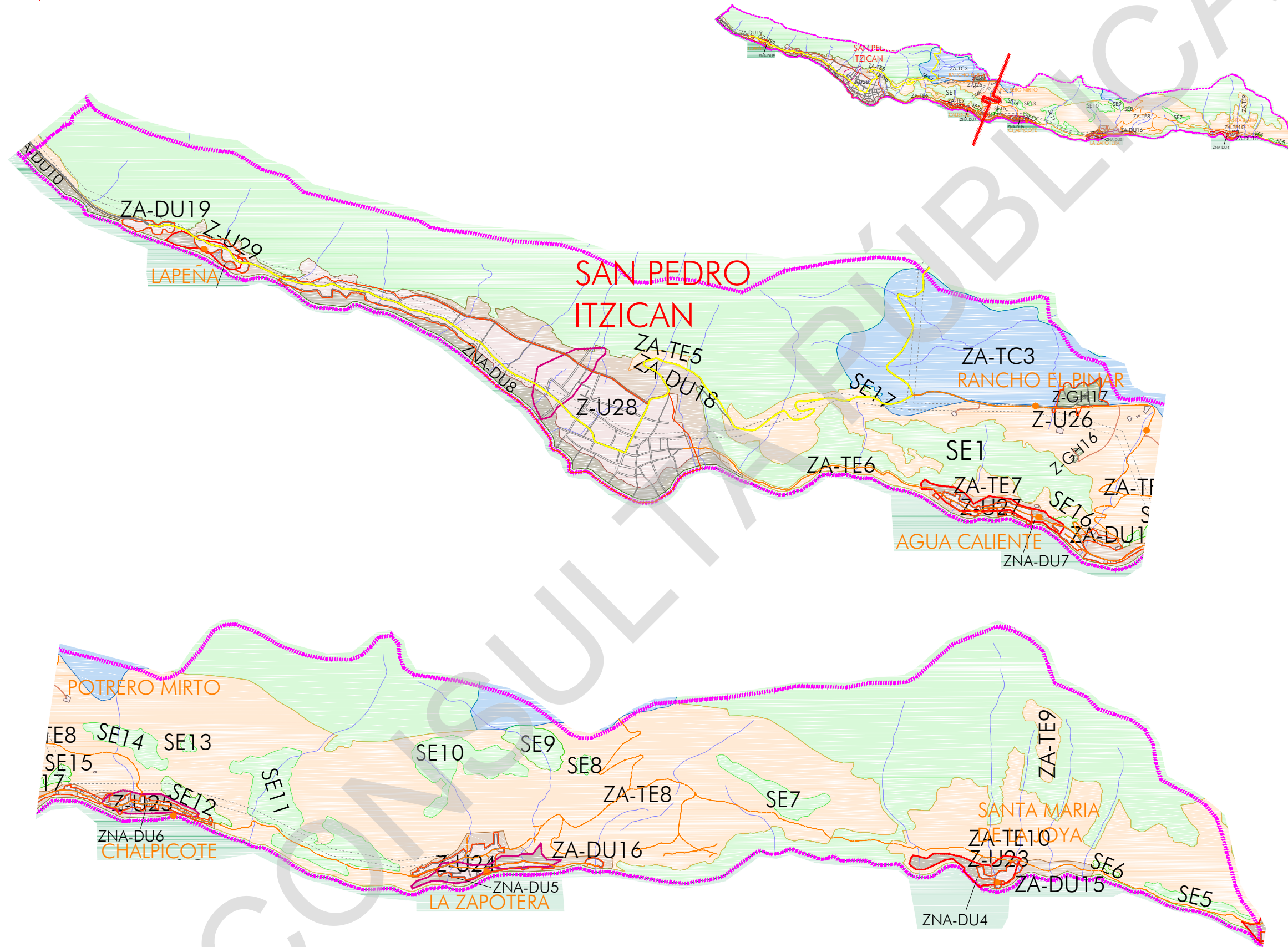


UT-7



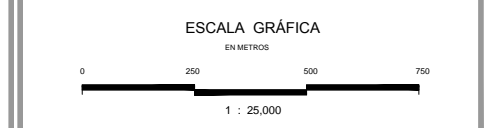
PROGRAMA MUNICIPAL DE DESARROLLO URBANO

MUNICIPIO DE PONCITLAN, JAL.

SIMBOLOGÍA

LIMITES		AREAS URBANAS	
	LIMITE DEL AREA DE ESTUDIO		CASERIO DISPERSO
	LIMITE DEL AREA DE APLICACION		TRAZA URBANA
	UNIDAD TERRITORIAL	MEDIO FISICO NATURAL	
	LIMITE MUNICIPAL		CUERPOS DE AGUA
	RESTRICCIÓN LINEA ELECTRICA		LAGO DE CHARALA
	LIMITE DEL AREA URBANA ACTUAL	RIESGOS	
	PRINCIPALES CENTROS DE POBLACION		POLIGONOS DE DESLAVE
ESTRUCTURA TERRITORIAL			POLIGONOS DE DESPLAZAMIENTO Y COAJUPO DE SUELO
	CARRETERA FEDERAL		
	CARRETERA MUNICIPAL 2 CARRILES		
	TERRACERIA, 2 CARRILES CON REVESTIMIENTO (tipo E)		
	BRECHAS Y CAMINOS		
	CAMINO DE TIERRA		
	LINEA FERROCARRIL		
USO DE SUELO			
	ZONA URBANIZADA		ZONA APTA PARA EL DESARROLLO AGROPECUARIO
	ZONA APTA PARA EL DESARROLLO URBANO		ZONA SUSCEPTIBLE DE PROTECCION ECOLOGICA
	ZONA NO APTA PARA EL DESARROLLO URBANO		ZONA APTA PARA EL DESARROLLO PISCICOLA
	ZONA APTA PARA EL TURISMO CAMPESTRE		ZONA APTA PARA GRANJAS Y HUERTOS
	ZONA APTA PARA EL TURISMO CAMPESTRE		ZONA INDUSTRIAL
	ZONA APTA PARA EL DESARROLLO DE LA AGRICULTURA		ZONA APTA PARA LA INDUSTRIA
	INSTALACIONES ESPECIALES REGIONALES		ACTIVIDADES EXTRACTIVAS NO METALICAS

PLANO: SINTESIS DEL ESTADO ACTUAL
 AREAS APTAS PARA EL DESARROLLO URBANO, TURISTICO E INDUSTRIAL
 NUM: D7
 UT-7
 SEPTIEMBRE 2014



Elaboro: **UTS** Arquitectura
 Urbanismo & Territorio Sensible
 Coordinación: Arq. Gabriel Perez Perez
 Equipo: Arq. Fco. Javier Alvarez Ramirez, Arq. Ismael Martinez Morua