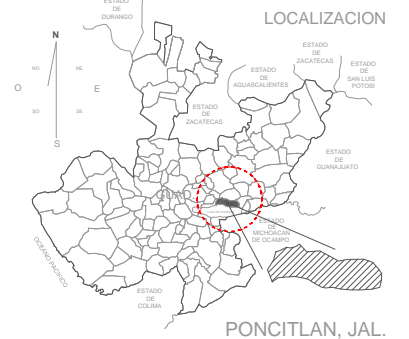
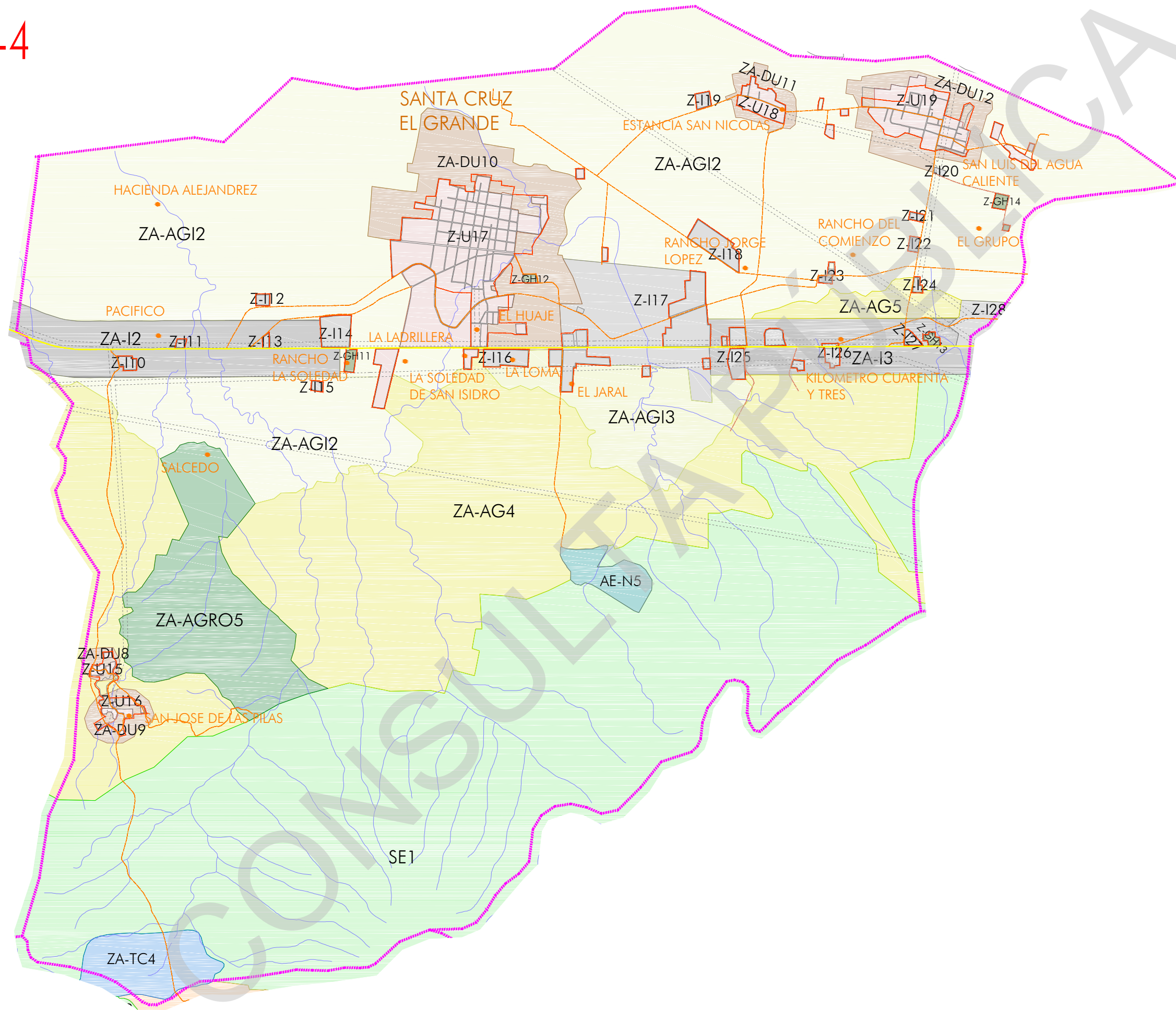


# UT-4



## PROGRAMA MUNICIPAL DE DESARROLLO URBANO


MUNICIPIO DE PONCITLAN, JAL.

### SIMBOLOGÍA

<b>LIMITES</b>	<b>AREAS URBANAS</b>
LIMITE DEL AREA DE ESTUDIO	CASERIO DISPERSO
LIMITE DEL AREA DE APLICACION	TRAZA URBANA
UNIDAD TERRITORIAL	<b>MEDIO FISICO NATURAL</b>
LIMITE MUNICIPAL	CUERPOS DE AGUA
RESTRICION LINEA ELECTRICA	LAGO DE CHARALA
LIMITE DEL AREA URBANA ACTUAL	<b>RIESGOS</b>
PRINCIPALES CENTROS DE POBLACION	POLIGONOS DE DESLAVE
<b>ESTRUCTURA TERRITORIAL</b>	POLIGONOS DE DESPLAZAMIENTO Y COLAPSO DE SUELO
CARRETERA FEDERAL	
CARRETERA MUNICIPAL 2 CARRILES	
TERRACERIA, 2 CARRILES CON REVESTIMIENTO (Tipo E)	
BRECHAS Y CAMINOS	
CAMINO DE TIERRA	
LINEA FERROCARRIL	
<b>USO DE SUELO</b>	
ZONA URBANIZADA	ZONA APTA PARA EL DESARROLLO AGROPECUARIO
ZONA APTA PARA EL DESARROLLO URBANO	ZONA SUSCEPTIBLE DE PROTECCION ECOLOGICA
ZONA NO APTA PARA EL DESARROLLO URBANO	ZONA APTA PARA EL DESARROLLO PISCICOLA
ZONA APTA PARA EL TURISMO ECOLOGICO	ZONA APTA PARA GRANJAS Y HUERTOS
ZONA APTA PARA EL TURISMO CAMPESTRE	ZONA INDUSTRIAL
ZONA APTA PARA EL DESARROLLO DE LA AGRICULTURA	ZONA APTA PARA LA INDUSTRIA
INSTALACIONES ESPECIALES REGIONALES	ACTIVIDADES EXTRACTIVAS NO METALICAS

PLANO: SINTESIS DEL ESTADO ACTUAL  
 AREAS APTAS PARA EL DESARROLLO URBANO, TURISTICO E INDUSTRIAL

NUM: D7  
 UT-4  
 SEPTIEMBRE 2014



Elaboro: **UTS** Arquitectura  
 Urbanismo & Territorio Sensible

Coordinación: Arq. Gabriel Perez Perez  
 Equipo: Arq. Fco. Javier Alvarez Ramirez  
 Arq. Ismael Martinez Morua