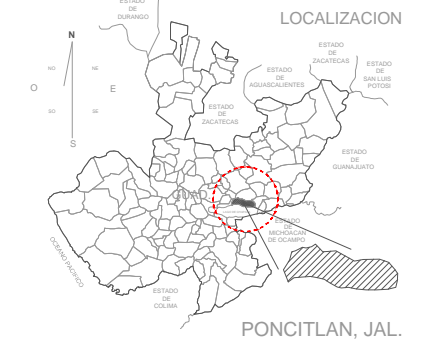
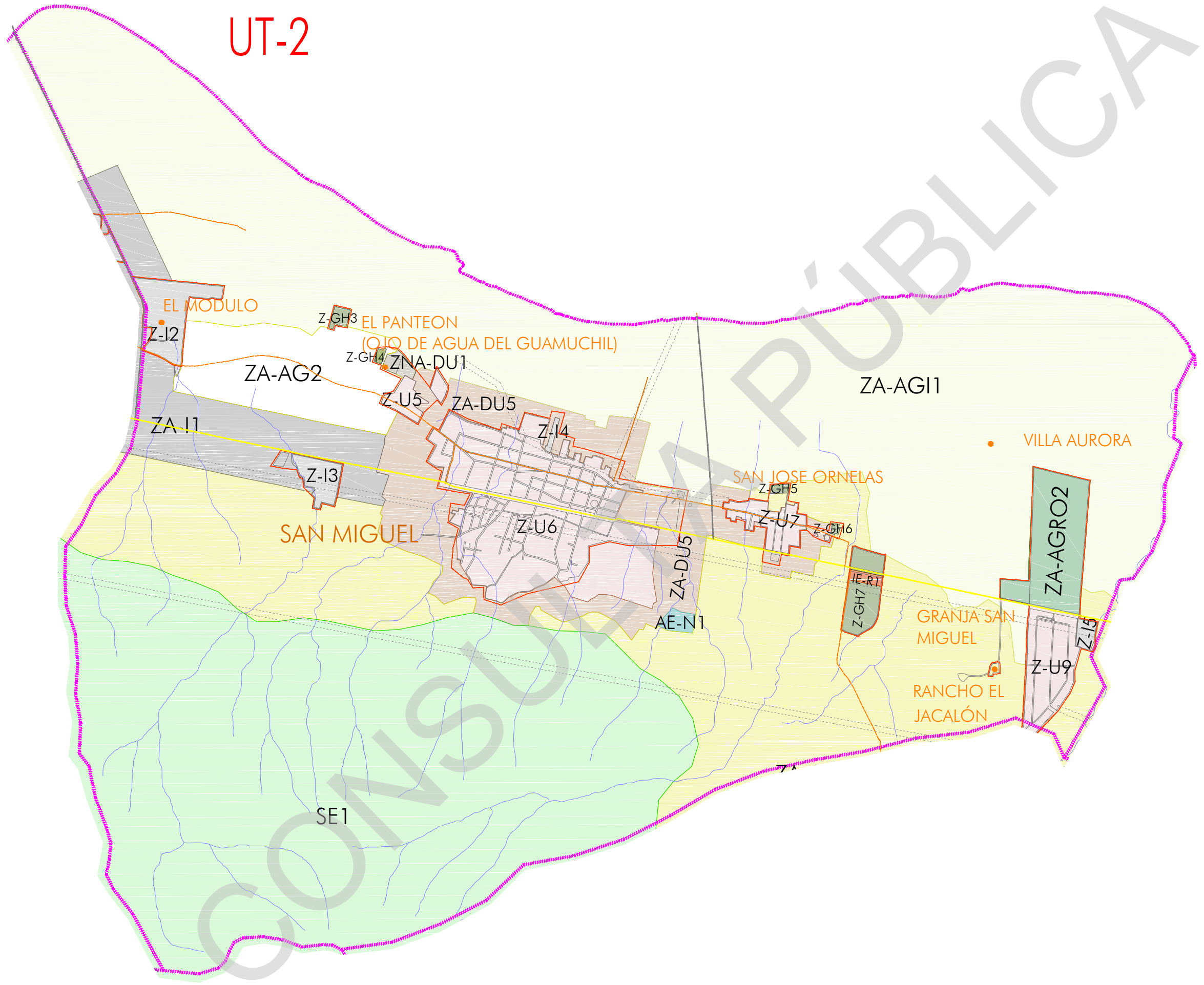


UT-2




PROGRAMA MUNICIPAL DE DESARROLLO URBANO

MUNICIPIO DE PONCITLAN, JAL.

SIMBOLOGÍA	
LIMITES	AREAS URBANAS
LIMITE DEL AREA DE ESTUDIO	CASERIO DISPERSO
LIMITE DEL AREA DE APLICACION	TRAZA URBANA
UNIDAD TERRITORIAL	MEDIO FISICO NATURAL
LIMITE MUNICIPAL	CUERPOS DE AGUA
RESTRICCION LINEA ELECTRICA	LAGO DE CHARALA
LIMITE DEL AREA URBANA ACTUAL	RIESGOS
PRINCIPALES CENTROS DE POBLACION	POLIGONOS DE DESLAIVE
ESTRUCTURA TERRITORIAL	POLIGONOS DE DESPLAZAMIENTO Y COAJUPO DE SUELO
CARRETERA FEDERAL	
CARRETERA MUNICIPAL 2 CARRILES	
TERRACERA, 2 CARRILES CON REVESTIMIENTO (Tipo E)	
BRECHAS Y CAMINOS	
CAMINO DE TIERRA	
LINEA FERROCARRIL	
USO DE SUELO	
ZONA URBANIZADA	ZONA APTA PARA EL DESARROLLO AGROPECUARIO
ZONA APTA PARA EL DESARROLLO URBANO	ZONA SUSCEPTIBLE DE PROTECCION ECOLOGICA
ZONA NO APTA PARA EL DESARROLLO URBANO	ZONA APTA PARA EL DESARROLLO AGROPECUARIO
ZONA APTA PARA EL TURISMO ECOLOGICO	ZONA APTA PARA EL DESARROLLO PISCICOLA
ZONA APTA PARA EL TURISMO CAMPESTRE	ZONA APTA PARA GRANJAS Y HUERTOS
ZONA APTA PARA EL DESARROLLO DE LA AGRICULTURA	ZONA INDUSTRIAL
INSTALACIONES ESPECIALES REGIONALES	ZONA APTA PARA LA INDUSTRIA
	ACTIVIDADES EXTRACTIVAS NO METALICAS

PLANO: SINTESIS DEL ESTADO ACTUAL
 AREAS APTAS PARA EL DESARROLLO URBANO, TURISTICO E INDUSTRIAL

NUM: D7
 UT-2
 SEPTIEMBRE 2014



Elaboro: UTS Arquitectura Urbanismo & Territorio Sensible

Coordinación: Arq. Gabriel Perez Perez
 Equipo: Arq. Fco. Javier Alvarez Ramirez, Arq. Ismael Martinez Morua