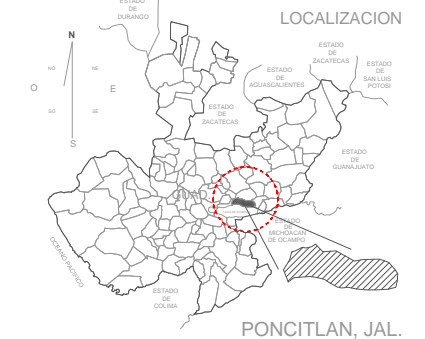
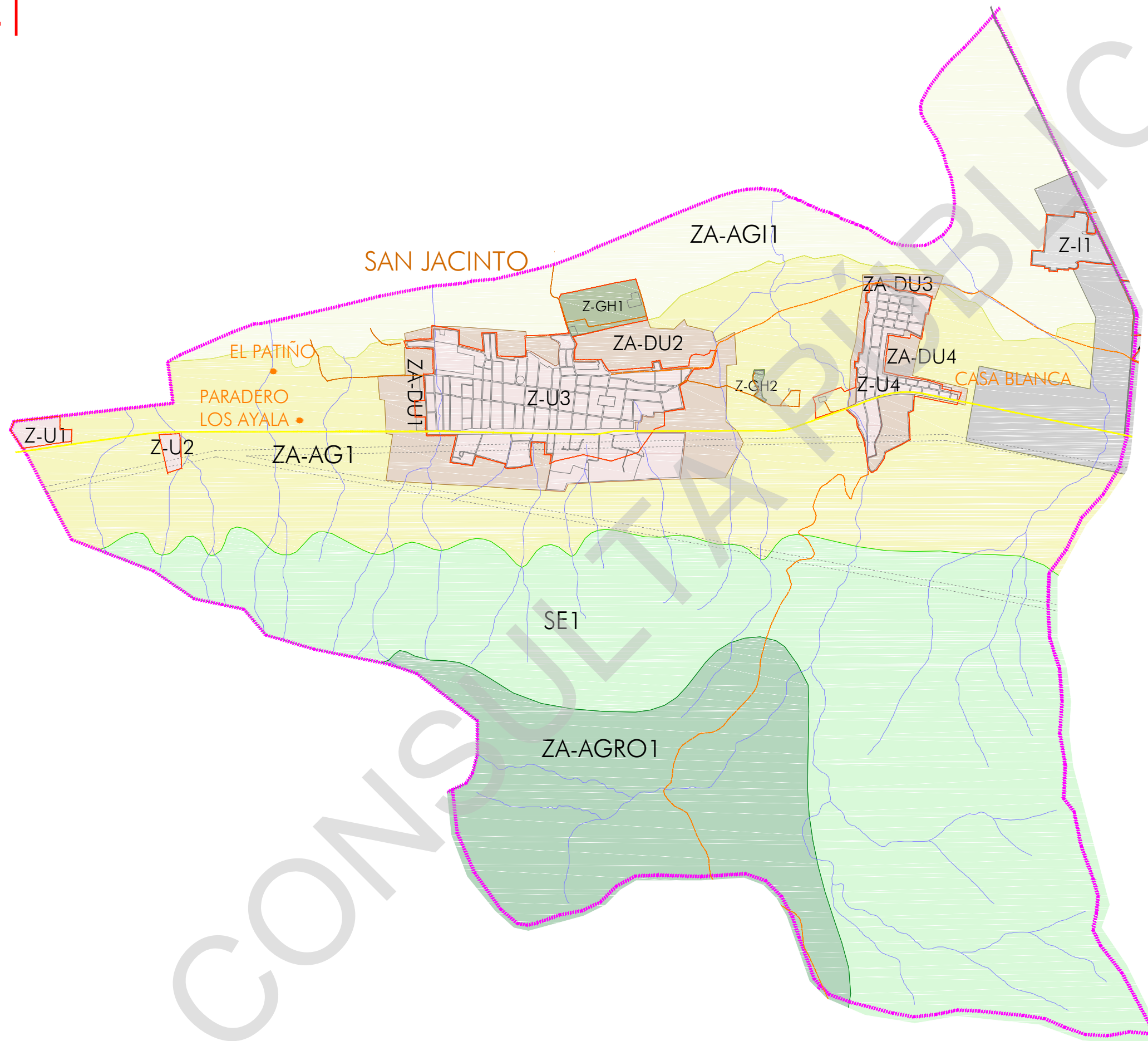


UT-1




PROGRAMA MUNICIPAL DE DESARROLLO URBANO

MUNICIPIO DE PONCITLAN, JAL.

SIMBOLOGÍA

LIMITES	AREAS URBANAS
LIMITE DEL AREA DE ESTUDIO	CASERIO DISPERSO
LIMITE DEL AREA DE APLICACION	TRAZA URBANA
UNIDAD TERRITORIAL	MEDIO FISICO NATRURAL
LIMITE MUNICIPAL	CUERPOS DE AGUA
RESTRICCION LINEA ELECTRICA	LAGO DE CHARALA
LIMITE DEL AREA URBANA ACTUAL	RIESGOS
PRINCIPALES CENTROS DE POBLACION	POLIGONOS DE DESLAVE
ESTRUCTURA TERRITORIAL	POLIGONOS DE DESPLAZAMIENTO Y COLAPSO DE SUELO
CARRETERA FEDERAL	
CARRETERA MUNICIPAL 2 CARRILES	
TERRACERIA, 2 CARRILES CON REVESTIMIENTO (Tipo E)	
BRECHAS Y CAMINOS	
CAMINO DE TIERRA	
LINEA FERROCARRIL	
USO DE SUELO	
Z-U ZONA URBANIZADA	ZA-AGRO ZONA APTA PARA EL DESARROLLO AGROPECUARIO
ZA-DU ZONA APTA PARA EL DESARROLLO URBANO	SE ZONA SUSCEPTIBLE DE PROTECCION ECOLOGICA
ZNA-DU ZONA NO APTA PARA EL DESARROLLO URBANO	ZA-PBC ZONA APTA PARA EL DESARROLLO PISCICOLA
ZA-TE ZONA APTA PARA EL TURISMO ECOLOGICO	Z-GR ZONA APTA PARA GRANJAS Y HUERTOS
ZA-TC ZONA APTA PARA EL TURISMO CAMPESTRE	Z-I ZONA INDUSTRIAL
ZA-AQ ZONA APTA PARA EL DESARROLLO DE LA AGRICULTURA	ZA-I ZONA APTA PARA LA INDUSTRIA
I-ER INSTALACIONES ESPECIALES REGIONALES	AE-N ACTIVIDADES EXTRACTIVAS NO METALICAS

PLANO: SINTESIS DEL ESTADO ACTUAL
 AREAS APTAS PARA EL DESARROLLO URBANO, TURISTICO E INDUSTRIAL
 NUM: D7
 UT-1
 SEPTIEMBRE 2014



Elaboro: **UTS** Arquitectura
 Urbanismo & Territorio Sensible
 Coordinación: Arq. Gabriel Perez Perez
 Equipo: Arq. Fco. Javier Alvarez Ramirez
 Arq. Ismael Martinez Morua