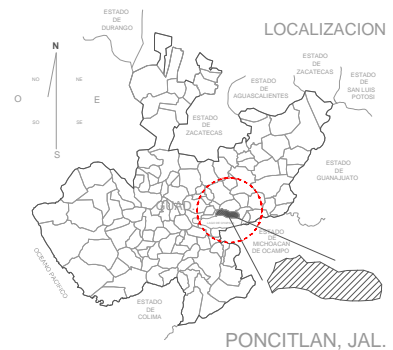
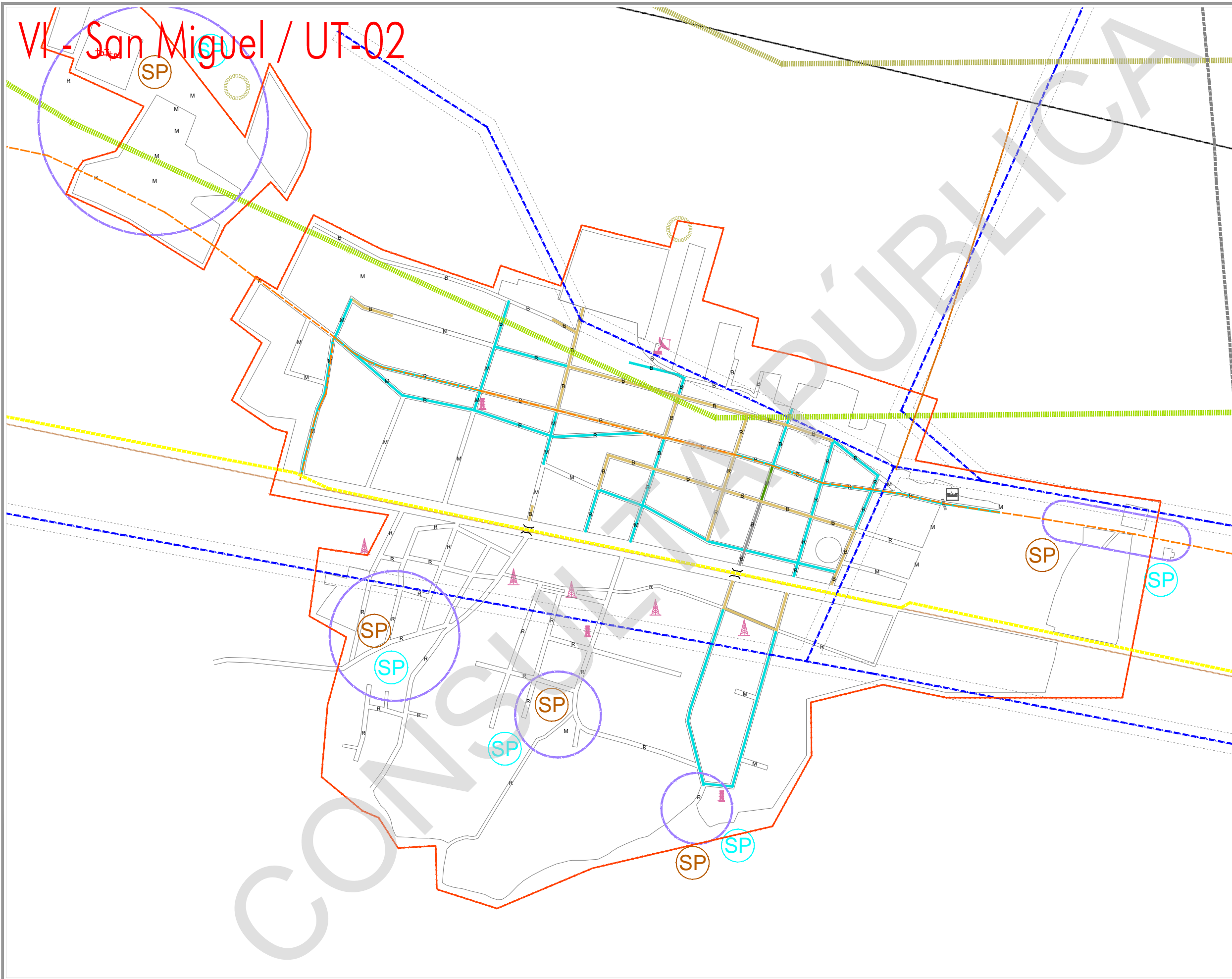


VI - San Miguel / UT-02



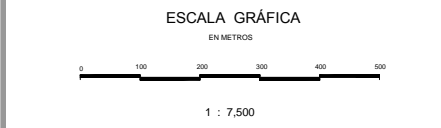
PROGRAMA MUNICIPAL DE DESARROLLO URBANO

MUNICIPIO DE PONCITLAN, JAL.

SIMBOLOGÍA

LIMITES	ESTRUCTURA TERRITORIAL
<ul style="list-style-type: none"> Limite del área de estudio Limite del área de adjudicación Unidad territorial Limite municipal Limite del área urbana actual 	<ul style="list-style-type: none"> Calletera moderna Calletera moderna 2 carriles Tramitadora y calles con estacionamiento Rechinos y caminos Carrizo de tierra Línea ferroviaria
ÁREAS LIBERADAS	INSTALACIONES ESPECIALES
<ul style="list-style-type: none"> Casero disperso Traza urbana 	<ul style="list-style-type: none"> Baño Cementerio
AGUA POTABLE	COMUNICACIONES
<ul style="list-style-type: none"> Área de agua Canal de riego subterráneo Canal de riego a cielo abierto Bomba y tubería de agua Pozo profundo fuera de servicio Área sin servicio 	<ul style="list-style-type: none"> Teléfono Fibra óptica Antena de telecomunicaciones Hidro Pluvio
ELECTRICIDAD	PAVIMENTOS
<ul style="list-style-type: none"> Línea eléctrica alta tensión Línea eléctrica subterránea Restricción línea eléctrica Una pública sin alumbrado Estación eléctrica Área sin servicio Torreola en uso Torreola sin uso 	<ul style="list-style-type: none"> Asfalto Concreto estriado Trombosa Asfáltico Pavimento ecológico
DRENAJE	ESTADO
<ul style="list-style-type: none"> Línea de drenaje Canal de drenaje Colector aguas residuales Planta de tratamiento Cercado de bombeo Área sin servicio 	<ul style="list-style-type: none"> Suelo regular Suelo irregular Suelo
	TRANSPORTE
	<ul style="list-style-type: none"> Paseo Central de autobuses urbanos Parada de autobús
	RIESGO
	<ul style="list-style-type: none"> Pozo de contaminación ambiental Zona de riesgo, exposición al río moderada Zona de riesgo, exposición al río moderada Zona de riesgo, exposición al río moderada

PLANO: INFRAESTRUCTURA
 NUM: D6-6
 SEPTIEMBRE 2014



Elaboro: **UTS Arquitectura**
 Urbanismo & Territorio Sensible

Coordinación: Arq. Gabriel Perez Perez
 Equipo: Arq. Fco. Javier Alvarez Ramirez
 Arq. Ismael Martinez Morua