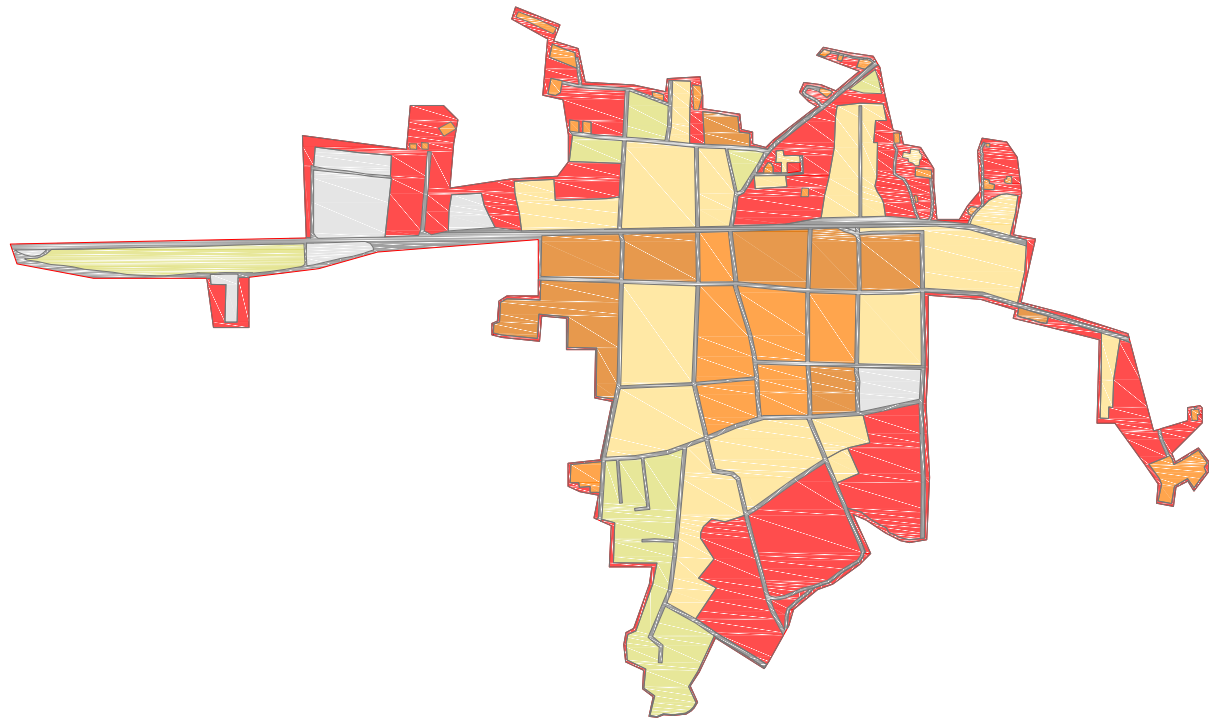
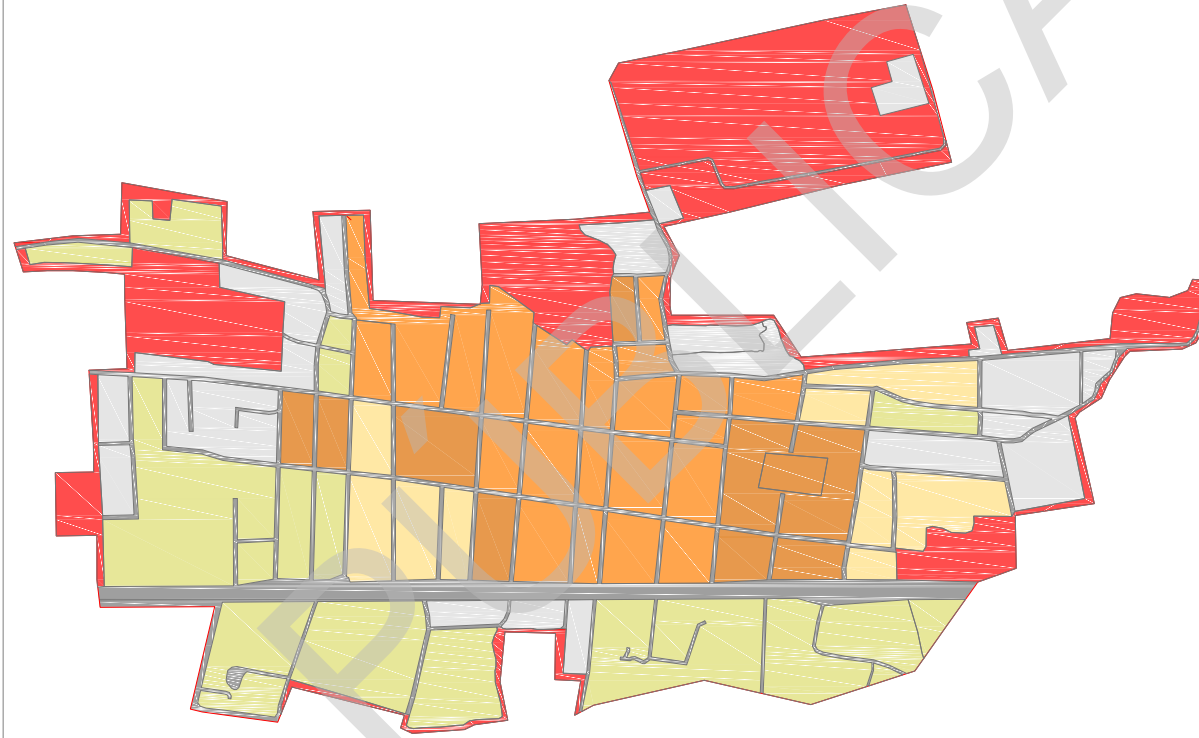


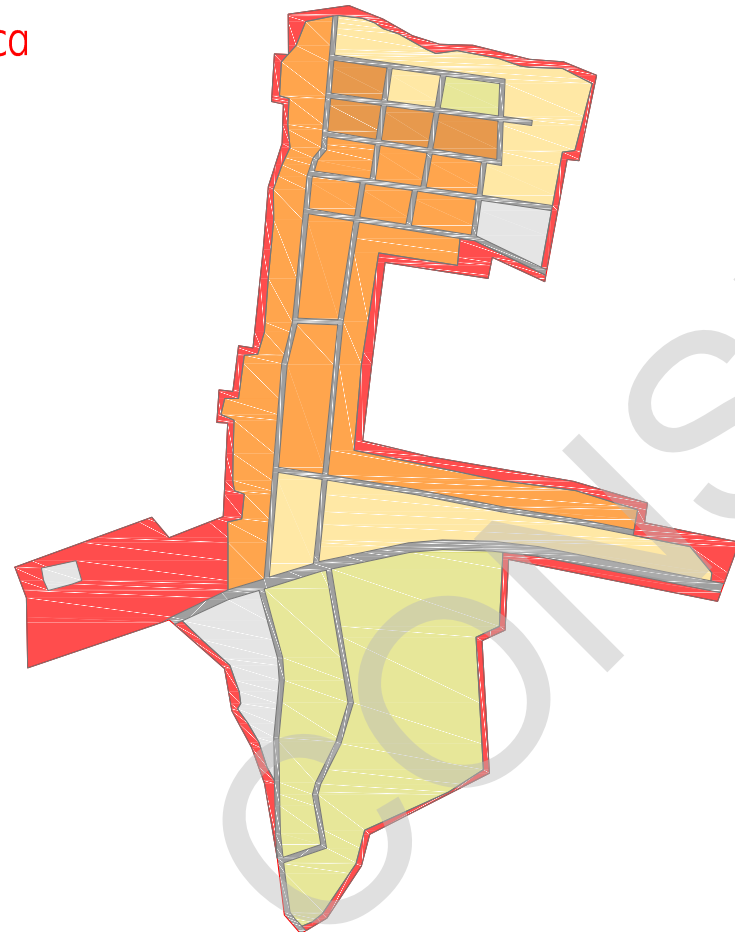
San Juan Tecomatlan



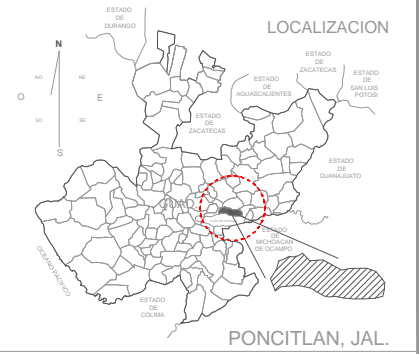
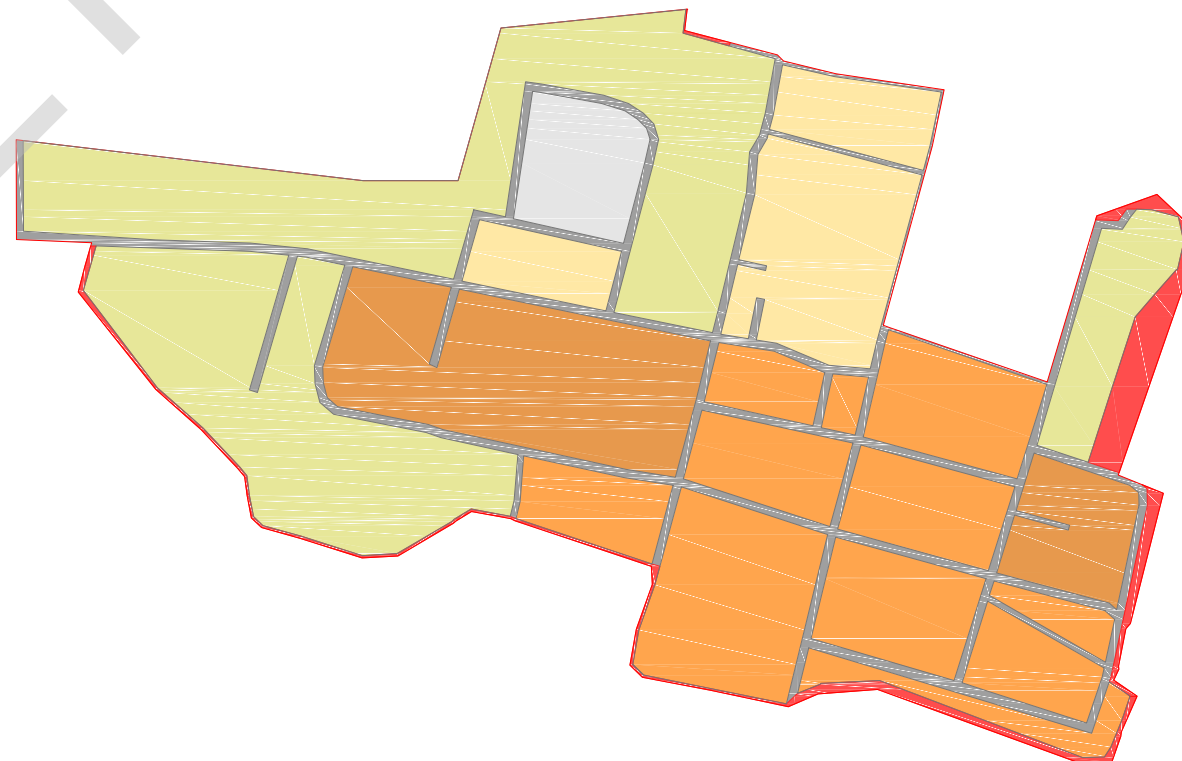
San Jacinto



Casa Blanca



San Luis del Agua Caliente










PONCITLAN, JAL.

PROGRAMA MUNICIPAL DE DESARROLLO URBANO

MUNICIPIO DE PONCITLAN, JAL.

SIMBOLOGÍA

PORCENTAJE DE CONSOLIDACION EN AREAS URBANAS

-  80-100%
-  60-80%
-  40-60%
-  20-40%
-  0-20%
-  Áreas agrícolas interurbanas
-  Vialidades y Zona Federal

PLANO: CONSOLIDACION EN AREAS URBANAS

NUM: D4a-2

SEPTIEMBRE 2014

SIN ESCALA

Elaboro: **UTS** Arquitectura
Urbanismo & Territorio Sensible

Coordinación: Arq. Gabriel Perez Perez
Equipo: Arq. Fco. Javier Alvarez Ramirez
Arq. Ismael Martinez Morua



H. AYUNTAMIENTO DE PONCITLAN
2012-2015
GOBIERNO DEL ESTADO DE JALISCO

