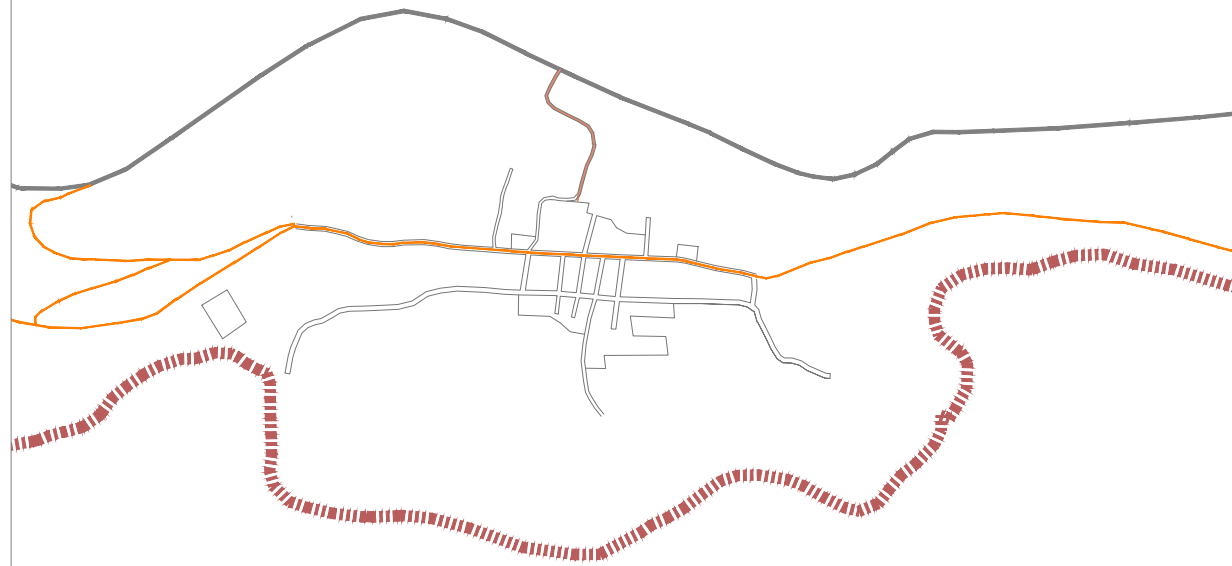
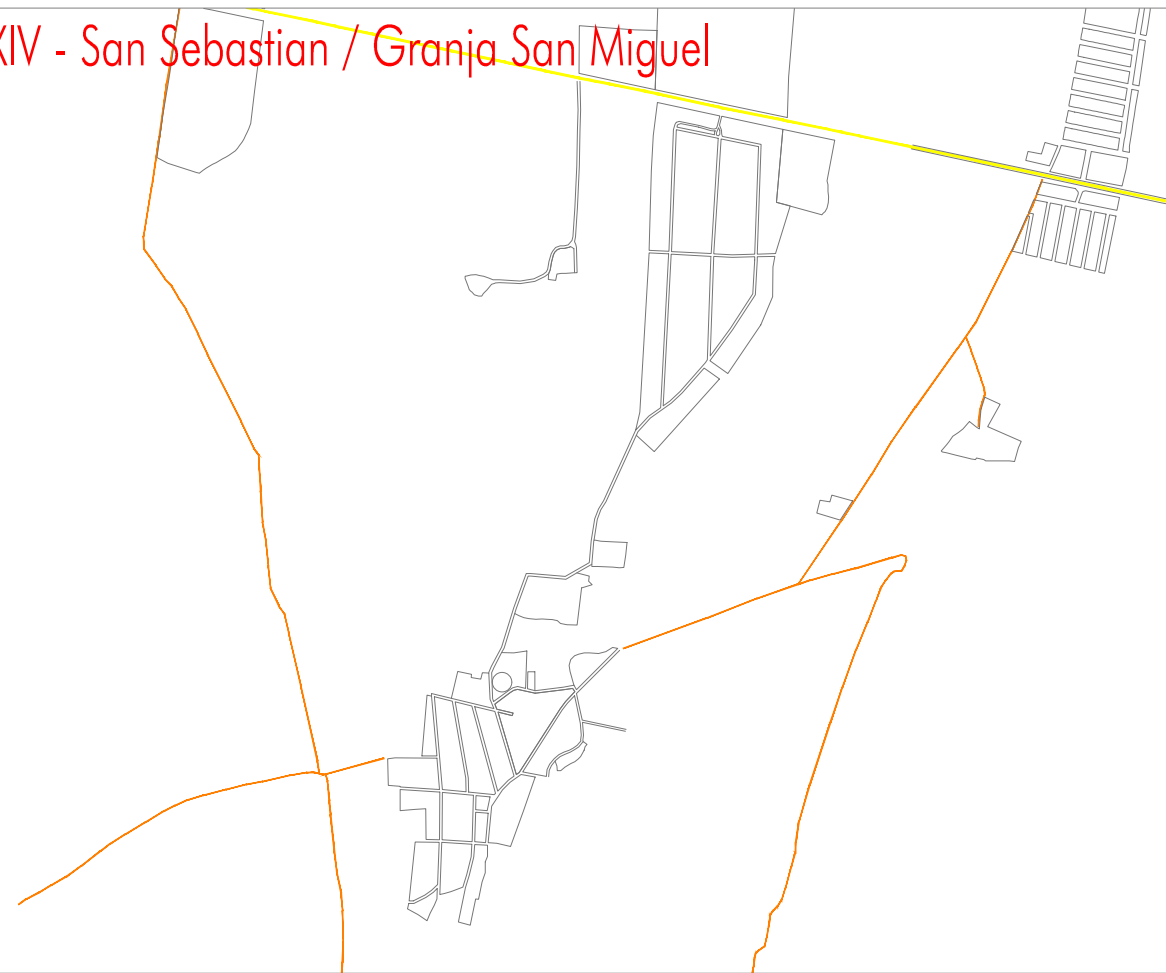


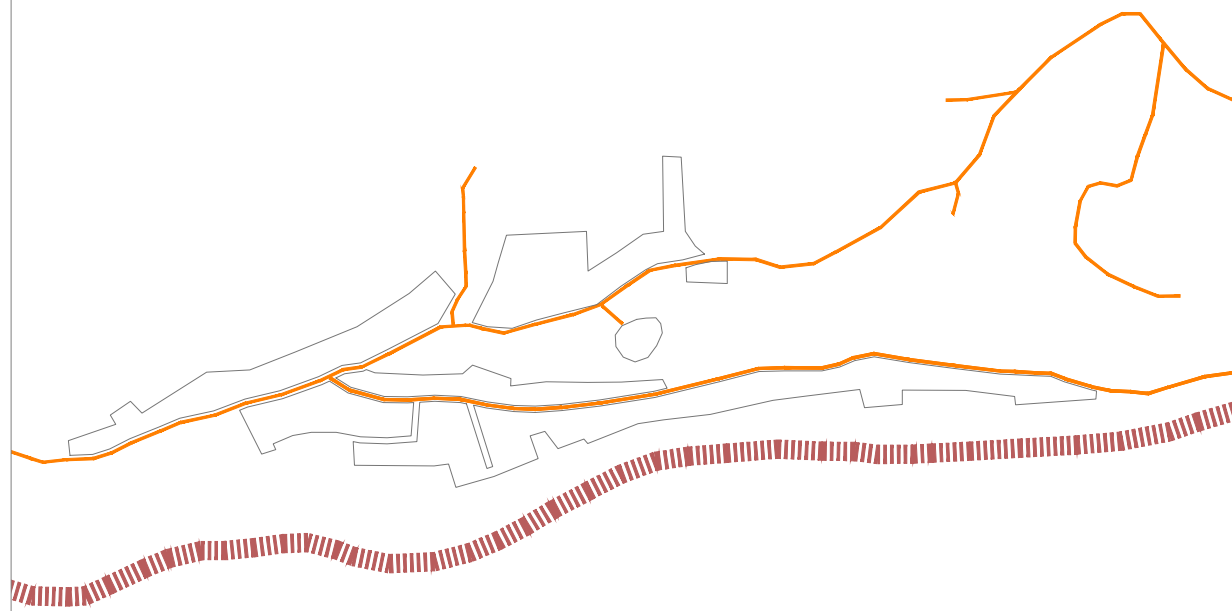
XIII - Ojo de Agua



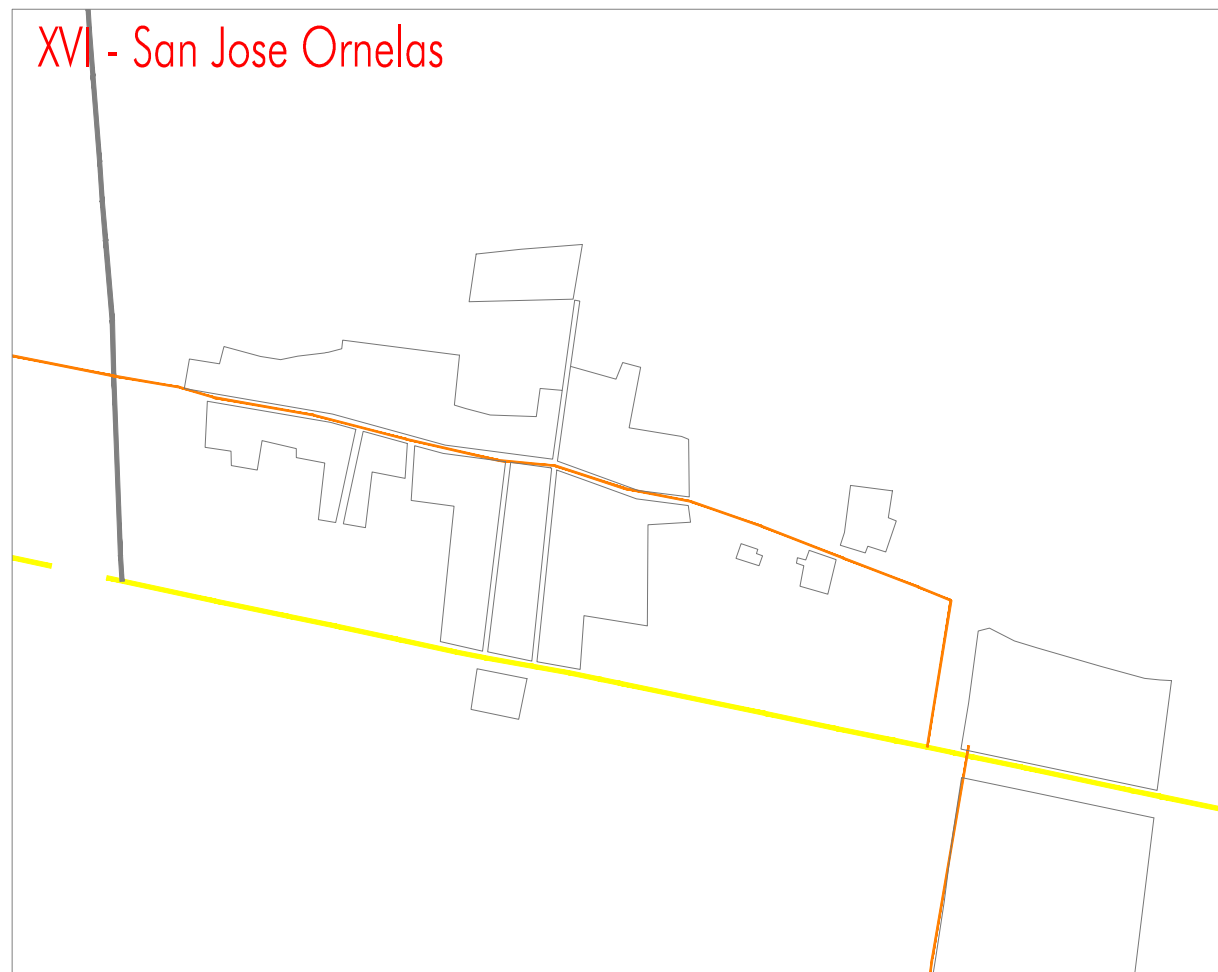
XIV - San Sebastian / Granja San Miguel



XV - La Zapotera



XVI - San Jose Ornelas



PROGRAMA MUNICIPAL DE DESARROLLO URBANO

MUNICIPIO DE PONCITLAN, JAL.

SIMBOLOGÍA

LIMITES		AREAS URBANAS	
	LIMITE DEL AREA DE ESTUDIO		CASERIO DISPERSO
	LIMITE DEL AREA DE APLICACION		TRAZA URBANA
	UNIDAD TERRITORIAL		
	LIMITE MUNICIPAL		
ESTRUCTURA TERRITORIAL			
	CARRETERA FEDERAL		
	CARRETERA MUNICIPAL 2 CARRILES		
	TERRACERIA, 2 CARRILES CON REVESTIMIENTO (Tipo B)		
	BRECHAS Y CAMINOS		
	CAMINO DE TIERRA		
	LINEA FERROCARRIL		

PLANO:	NUM:
LOCALIDADES PRIORITARIAS PARA EL DESARROLLO RURAL	D1-c4
	SEPTIEMBRE 2014

SIN ESCALA

Elaboro: 	Coordinación: Arq. Gabriel Perez Perez
	Equipo: Arq. Fco. Javier Alvarez Ramirez Arq. Ismael Martinez Morua