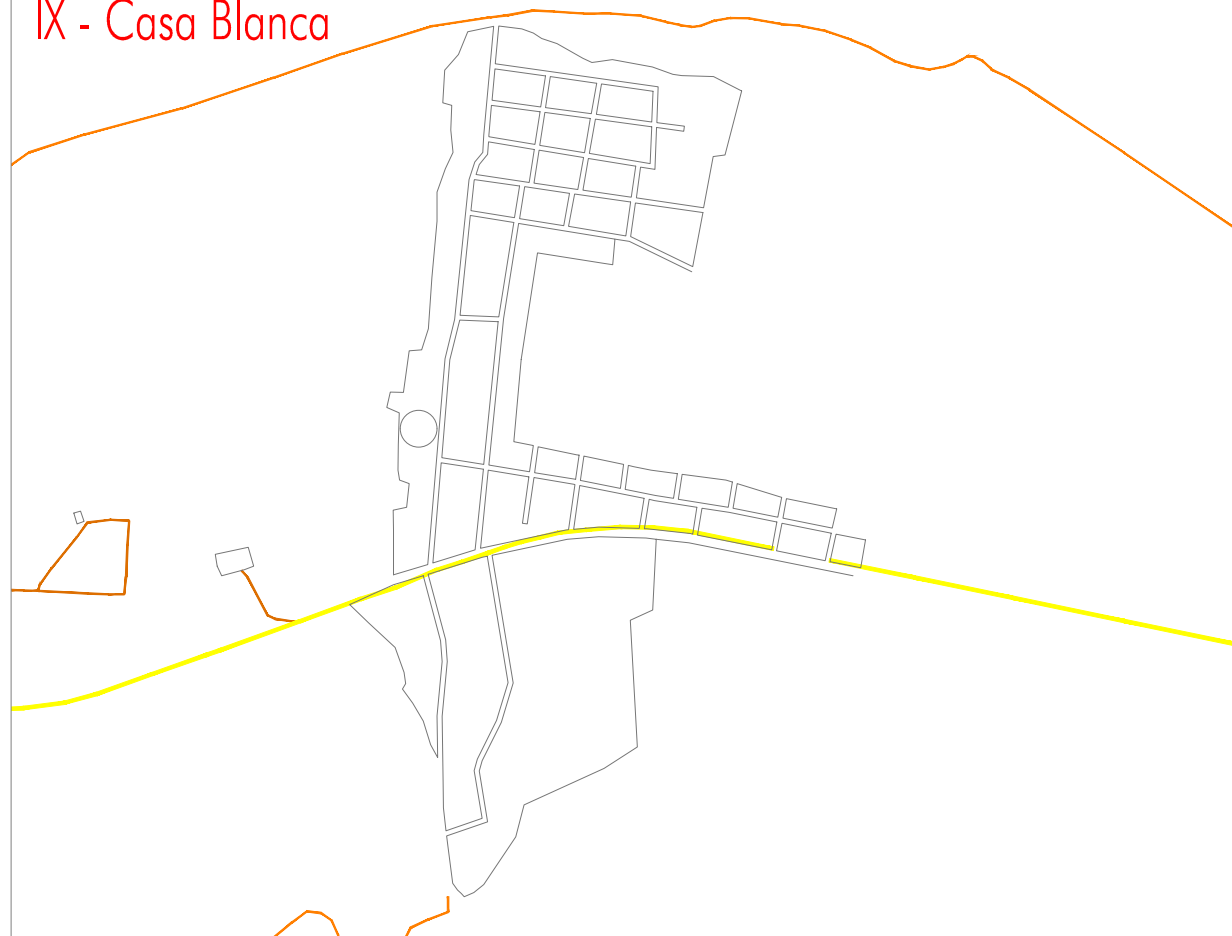


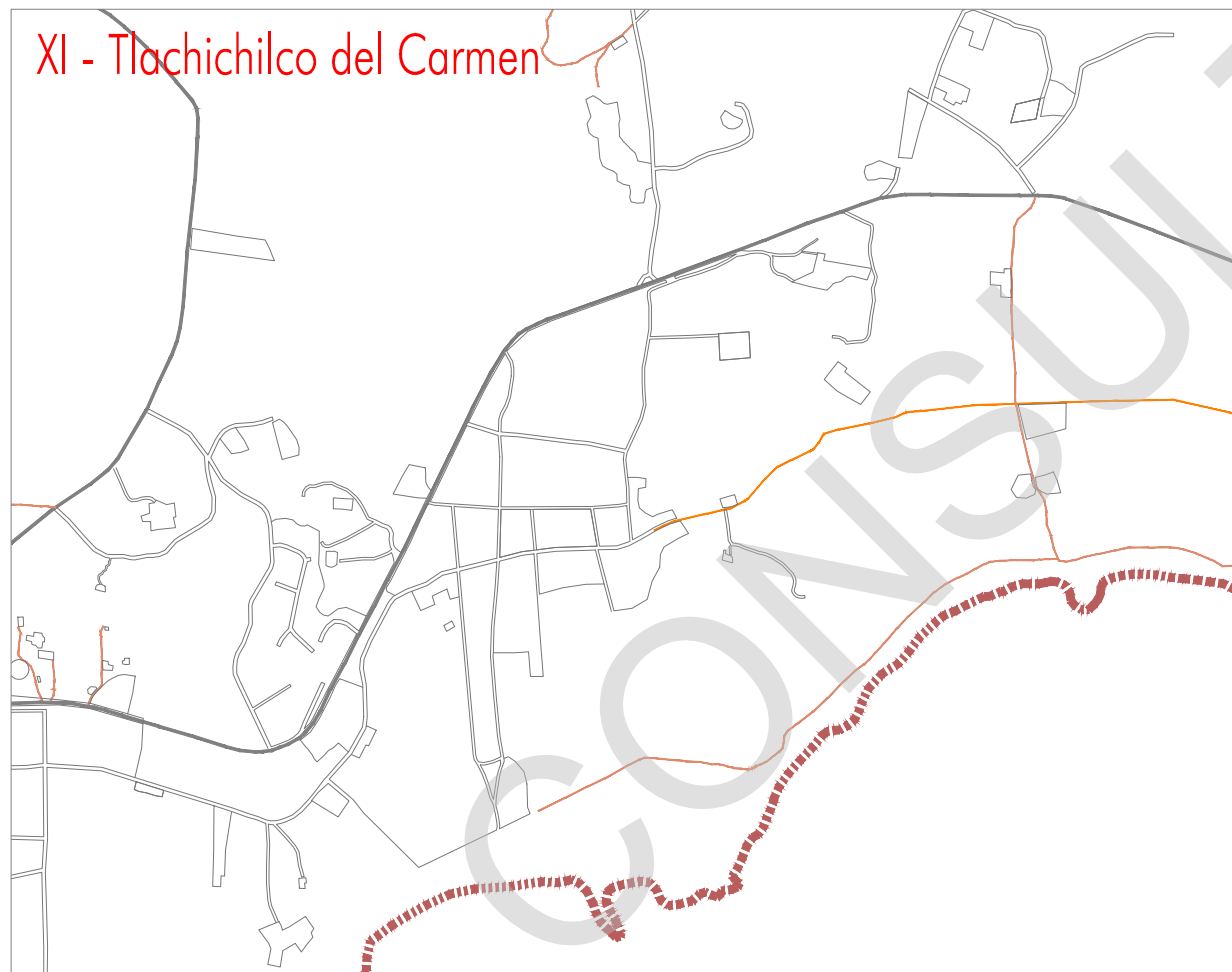
### IX - Casa Blanca



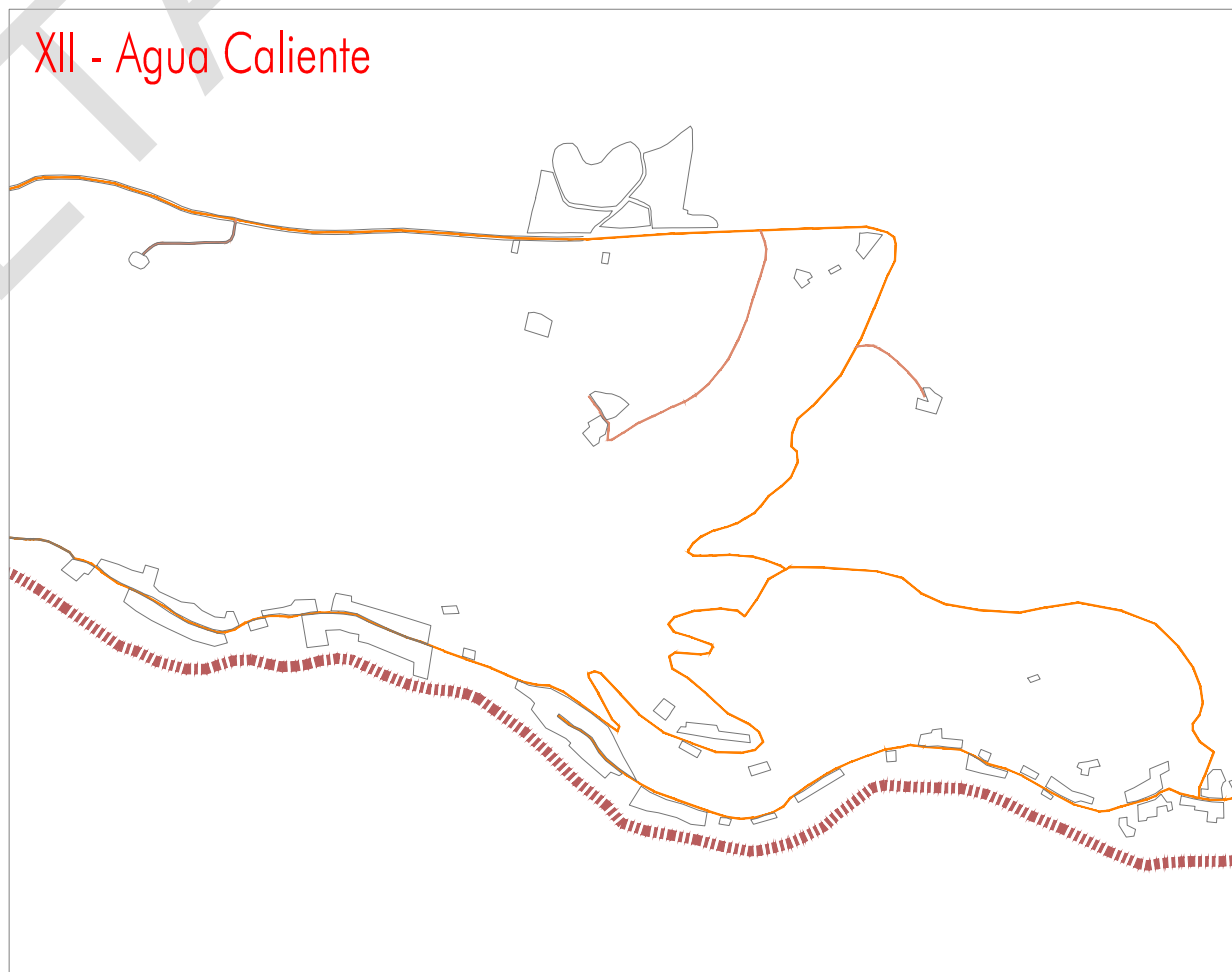
### X - San Luis del Agua Caliente



### XI - Tlachichilco del Carmen



### XII - Agua Caliente



## PROGRAMA MUNICIPAL DE DESARROLLO URBANO

MUNICIPIO DE PONCITLAN, JAL.

### SIMBOLOGÍA

<b>LIMITES</b>		<b>ÁREAS URBANAS</b>	
	LIMITE DEL AREA DE ESTUDIO		CASERIO DISPERSO
	LIMITE DEL AREA DE APLICACION		TRAZA URBANA
	UNIDAD TERRITORIAL		
	LIMITE MUNICIPAL		
<b>ESTRUCTURA TERRITORIAL</b>			
	CARRETERA FEDERAL		
	CARRETERA MUNICIPAL 2 CARRILES		
	TERRACERIA, 2 CARRILES CON REVESTIMIENTO (Tipo B)		
	BRECHAS Y CAMINOS		
	CAMINO DE TIERRA		
	LINEA FERROCARRIL		

PLANO:	LOCALIDADES PRIORITARIAS PARA EL DESARROLLO RURAL	NUM:	D1-c3
			SEPTIEMBRE 2014

SIN ESCALA

Elaboro:	<b>UTS</b> Arquitectura Urbanismo & Territorio Sensible	Coordinación:	Arq. Gabriel Perez Perez
		Equipo:	Arq. Fco. Javier Alvarez Ramirez Arq. Ismael Martinez Morua