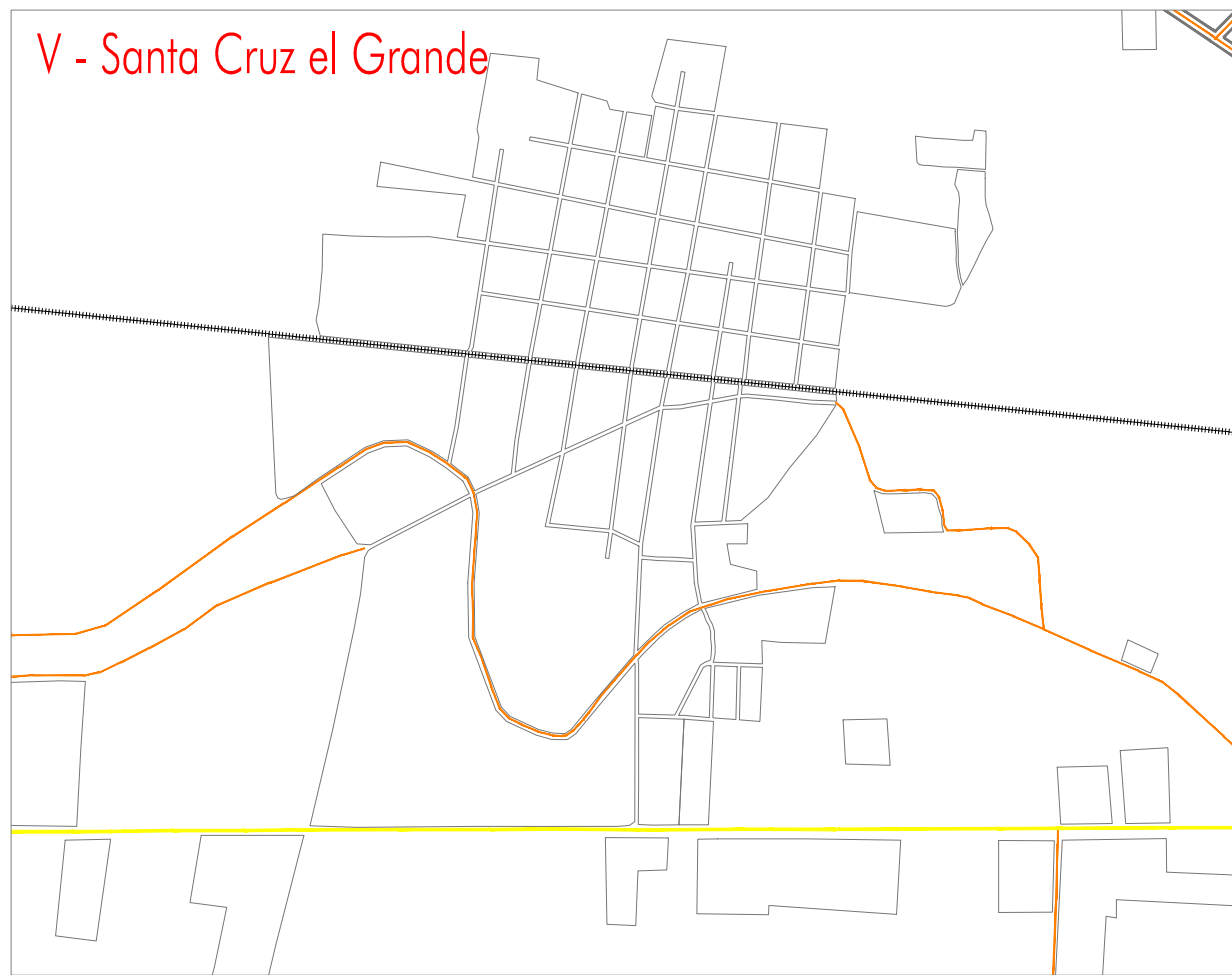
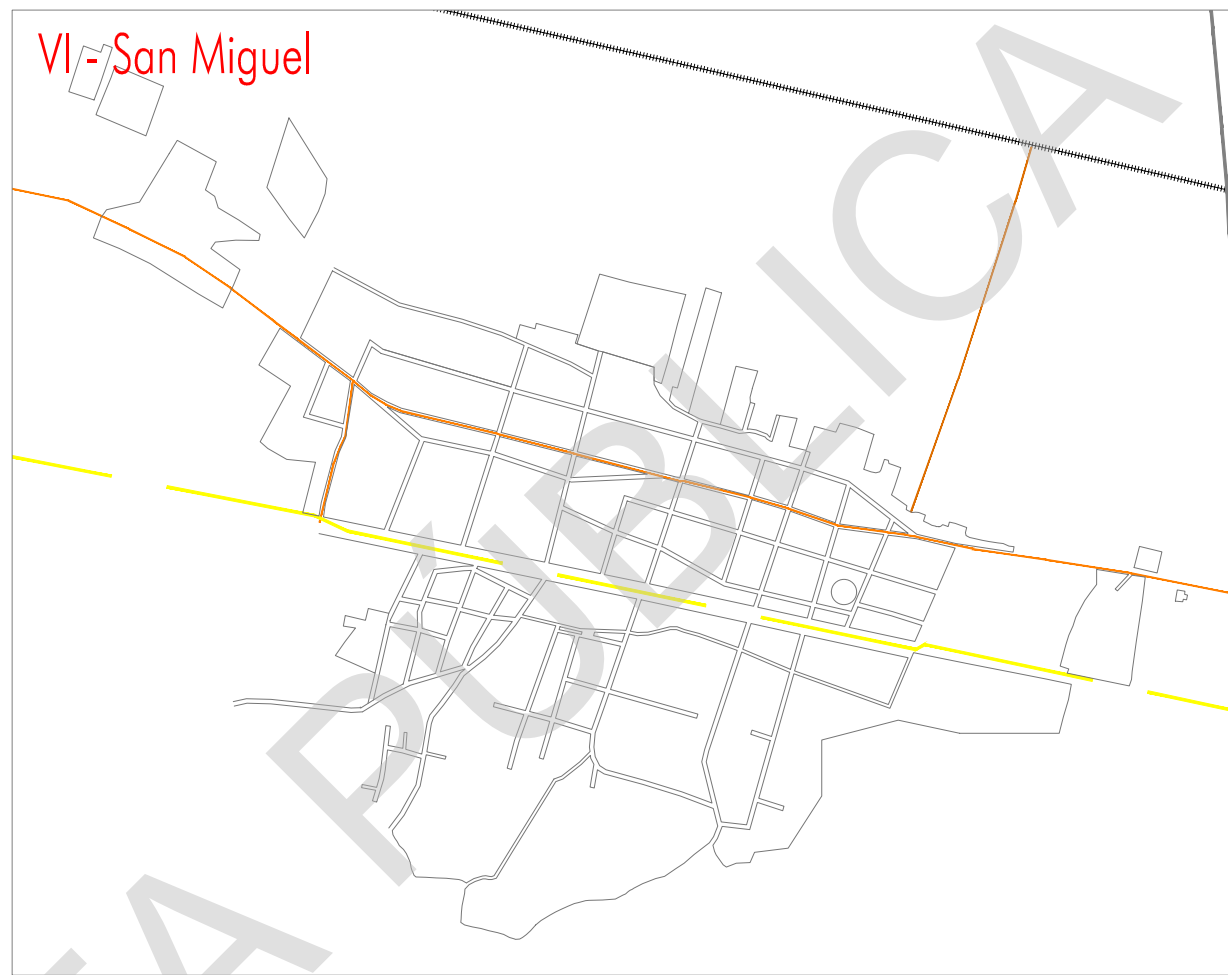


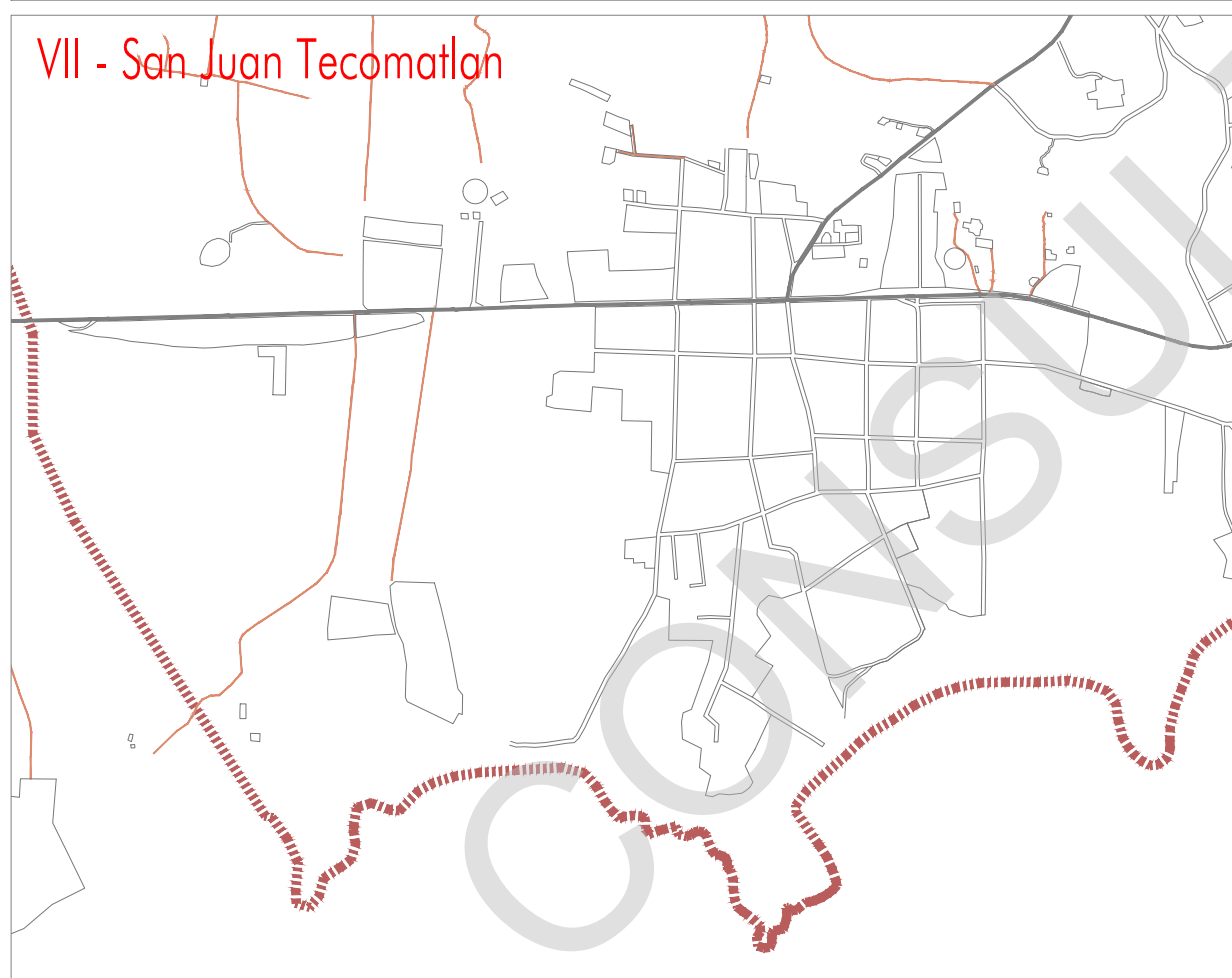
V - Santa Cruz el Grande



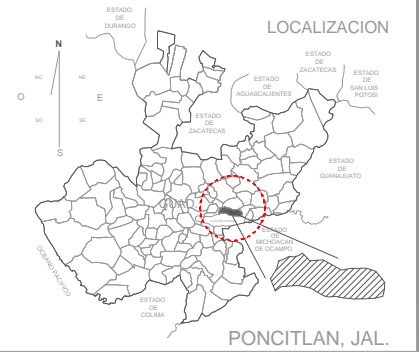
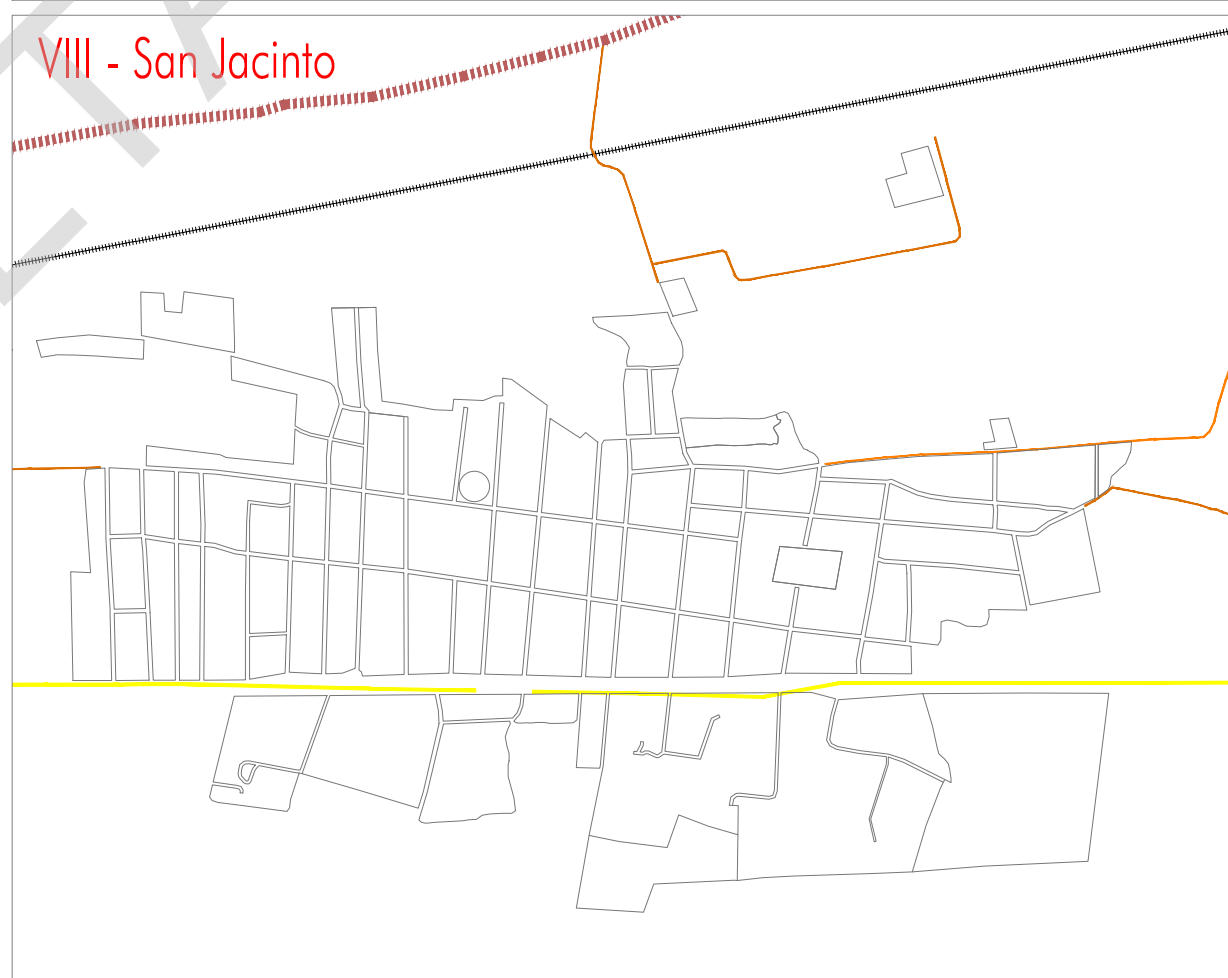
VI - San Miguel



VII - San Juan Tecomatlan



VIII - San Jacinto



PROGRAMA MUNICIPAL DE DESARROLLO URBANO

MUNICIPIO DE PONCITLAN, JAL.

SIMBOLOGÍA

LIMITES

- LIMITE DEL AREA DE ESTUDIO
- LIMITE DEL AREA DE APLICACION
- UNIDAD TERRITORIAL
- LIMITE MUNICIPAL

AREAS URBANAS

- CASERIO DISPERSO
- TRAZA URBANA

ESTRUCTURA TERRITORIAL

- CARRETERA FEDERAL
- CARRETERA MUNICIPAL 2 CARRILES
- TERRACERA, 2 CARRILES CON REVESTIMIENTO (tipo B)
- BRECHAS Y CAMINOS
- CAMINO DE TIERRA
- LINEA FERROCARRIL

PLANO:	NUM:
LOCALIDADES PRIORITARIAS PARA EL DESARROLLO URBANO	D1-c2
	SEPTIEMBRE 2014

SIN ESCALA

Elaboro:	Coordinación:
UTS Arquitectura Urbanismo & Territorio Sensible	Arq. Gabriel Perez Perez
	Equipo:
	Arq. Fco. Javier Alvarez Ramirez
	Arq. Ismael Martinez Morua